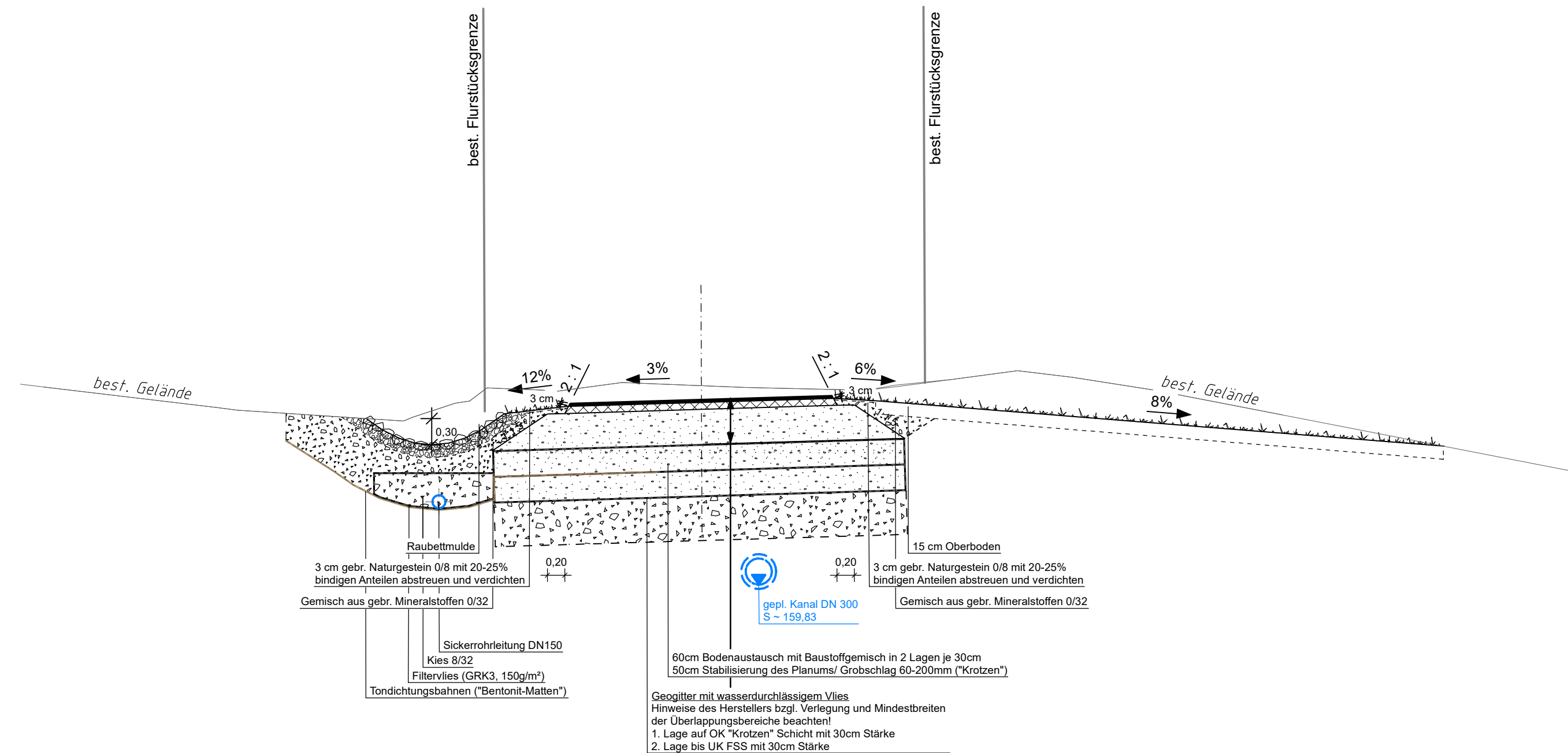
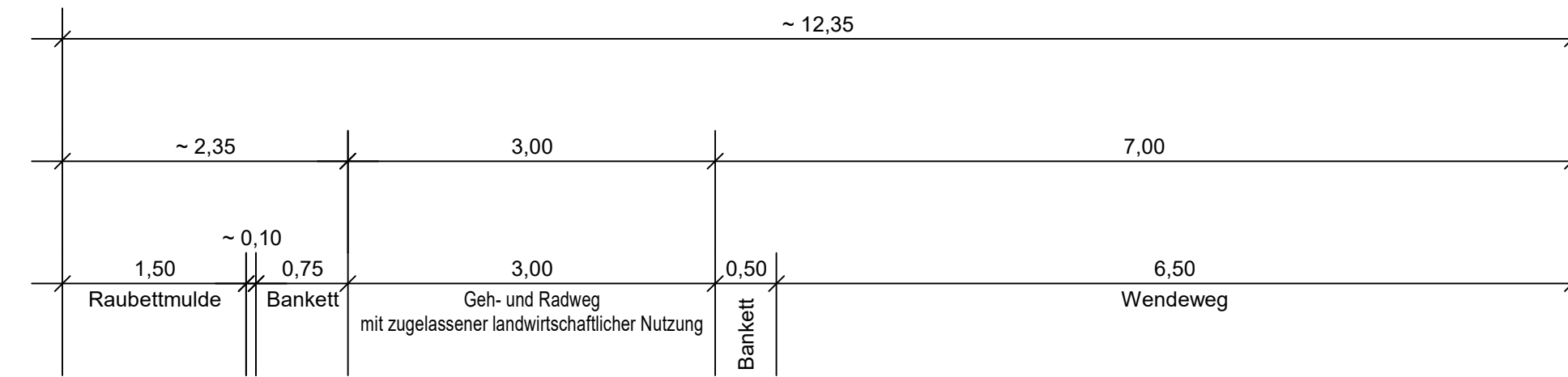


Ausbauquerschnitt 01


Bauabschnitt 01 Station 0+130,000



Anlehnung an RStO 12 Tafel 6 - Asphalt - Zeile 1	
3,5 cm Asphaltdeckschicht AC 8 DL	
8 cm Asphalttragschicht AC 22 TL	$E_v \geq 80 \text{ MN/m}^2$
40 cm Frostschuttschicht Planum	$E_v \geq 45 \text{ MN/m}^2$
51,5 cm Gesamtaufbau	

c			
b			
a			
Nr.	Art der Änderung	Datum	Name

HABERMEHL FOLLMANN INGENIEURGESELLSCHAFT MBH Büro Rhein-Neckar Mallaustraße 57 · 68219 Mannheim Tel. 0621 / 39 15 87 2 - 0 · Fax 0621 / 39 15 87 2 - 19 mannheim@habermehl-follmann.de · www.habermehl-follmann.de	Projekt-Nr.:	RN 2012 040	
		Datum	Name
	bearbeitet:	08/2022	DR
	gezeichnet:	08/2022	FS
	geprüft:	08/2022	KSo


Entwurfsbearbeitung:  Landesbetrieb Mobilität Worms Schönauer Straße 5 67547 Worms Tel.: 06241/401-5 Fax: 06241/401-7990		Datum	Name
	bearbeitet:		
	gezeichnet:		
	geprüft:		

PLANFESTSTELLUNG

Straßenbauverwaltung:  Rheinland-Pfalz	Unterlage: 14.1 Blatt-Nr.: 1 Ausbauquerschnitt 01
--	--

PROJIS-Nr.:	SAP-Nr.: A.31-04-0067.01	Maßstab: 1 : 50
-------------	--------------------------	-----------------

L426
 Ausbau der L426 zwischen Stackeden-Elsheim und Mainz-Lerchenberg
 durch Anlegung eines Rad- und Gehwegs mit zugelassener landwirtschaftlicher Nutzung
1. Bauabschnitt

aufgestellt: Worms, den 22.08.2022  Stellvertr. Dienststellenleiterin	
---	--