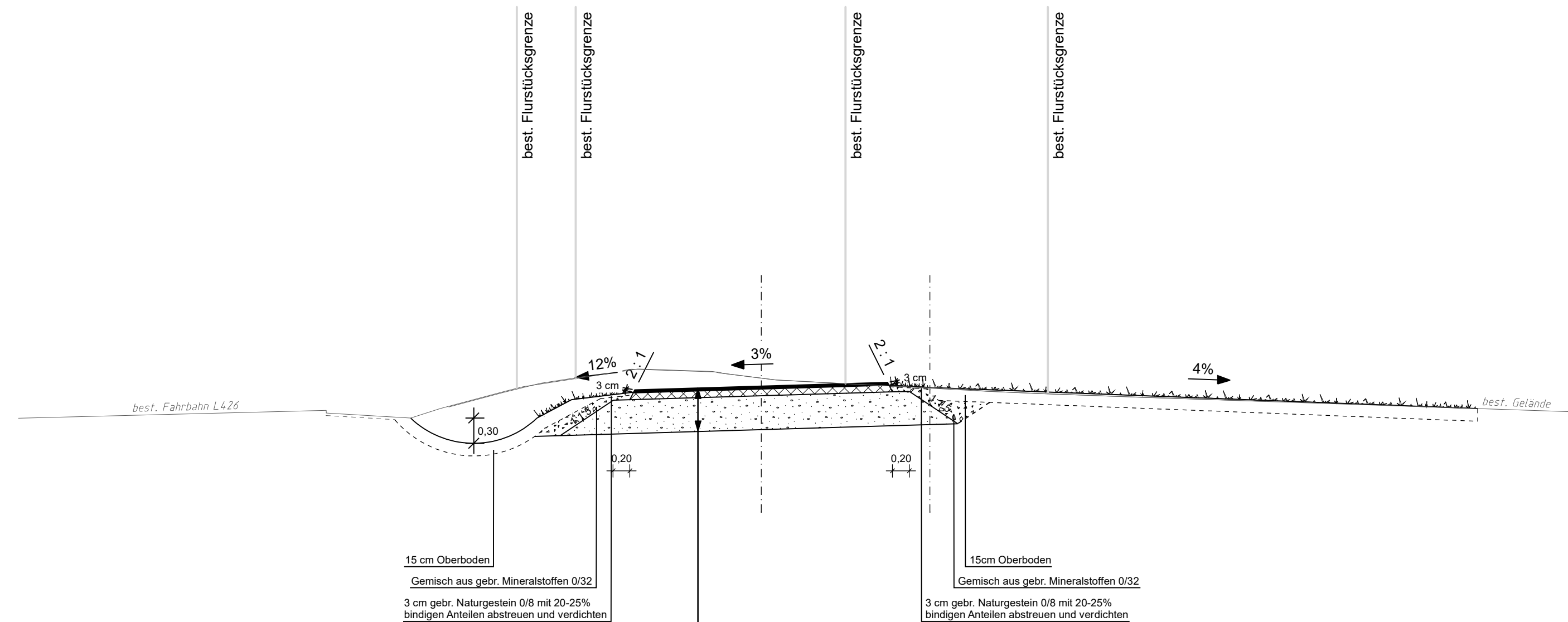
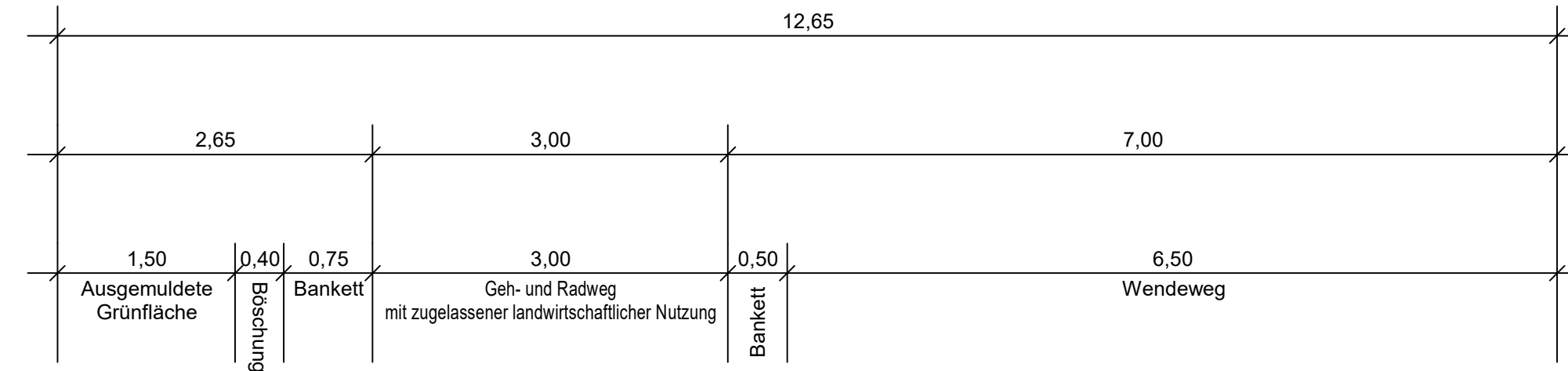


# Ausbauquerschnitt 04


## Bauabschnitt 01 Station 1+130,000




<b>Anlehnung an RStO 12 Tafel 6 - Asphalt - Zeile 1</b>
3,5 cm Asphaltdeckschicht AC 8 DL
8 cm Asphalttragschicht AC 22 TL $E_v \geq 80 \text{ MN/m}^2$
40 cm Frostschuttschicht Planum $E_v \geq 45 \text{ MN/m}^2$
51,5 cm Gesamtaufbau

c			
b			
a			
Nr.	Art der Änderung	Datum	Name

<b>HABERMEHL FOLLMANN</b> <small>INGENIEURGESELLSCHAFT MBH</small> Büro Rhein-Neckar Mallaustraße 57 · 68219 Mannheim Tel. 0621 / 39 15 87 2 - 0 · Fax 0621 / 39 15 87 2 - 19 mannheim@habermehl-follmann.de · www.habermehl-follmann.de	Projekt-Nr.:	<b>RN 2012 040</b>	
		Datum	Name
	bearbeitet:	08/2022	DR
	gezeichnet:	08/2022	FS
	geprüft:	08/2022	KSo


Entwurfsbearbeitung:  Landesbetrieb Mobilität Worms Schönauer Straße 5 67547 Worms Tel.: 06241/401-5 Fax: 06241/401-7990		Datum	Name
	bearbeitet:		
	gezeichnet:		
	geprüft:		

## PLANFESTSTELLUNG

Straßenbauverwaltung:  Rheinland-Pfalz	Unterlage: 14.1 Blatt-Nr.: 4 Ausbauquerschnitt 04
--	--

PROJIS-Nr.:	SAP-Nr.: A.31-04-0067.01	Maßstab: 1 : 50
-------------	--------------------------	-----------------

**L426**  
 Ausbau der L426 zwischen Stackeden-Elsheim und Mainz-Lerchenberg  
 durch Anlegung eines Rad- und Gehwegs mit zugelassener landwirtschaftlicher Nutzung  
**1. Bauabschnitt**

aufgestellt:  
 Worms, den 22.08.2022  
  
 Stellvertr. Dienststellenleiterin