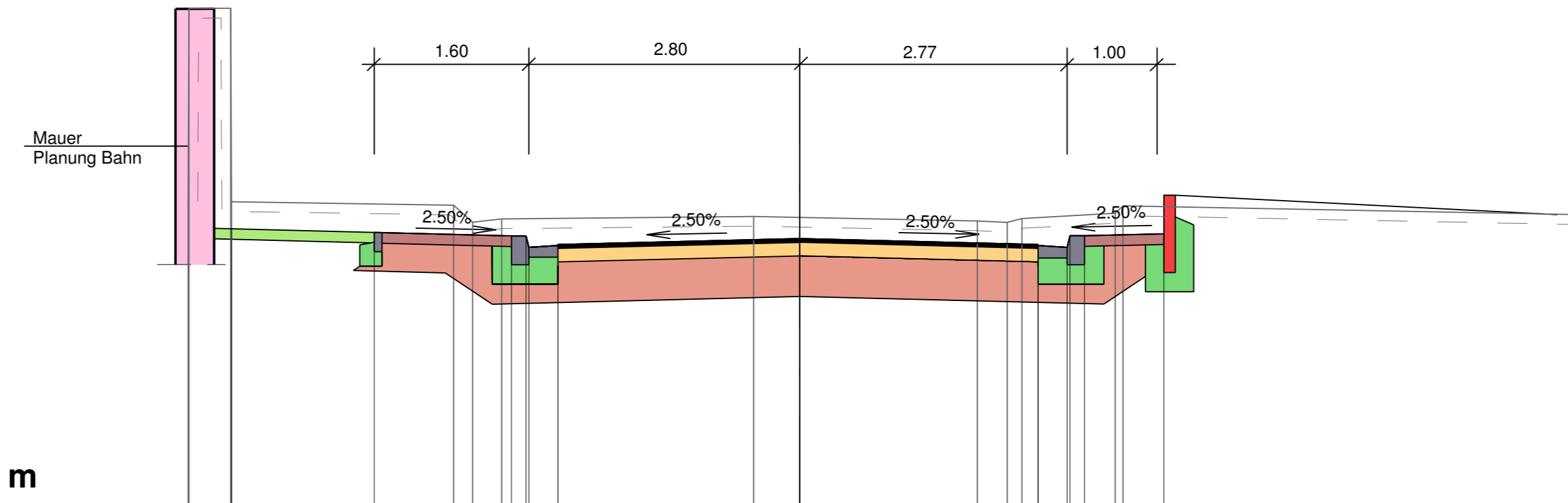


NN + 121 m

0 + 074,660

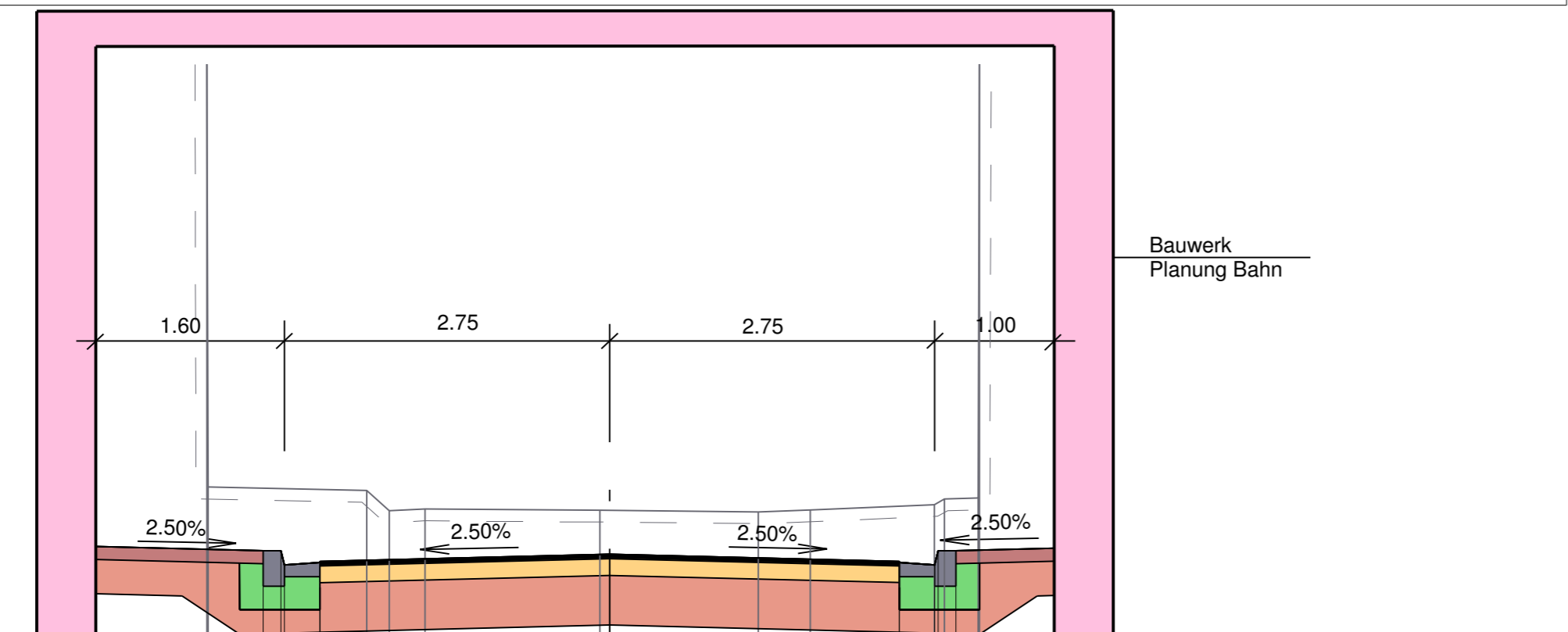
Planung	-4.35 123.934	-2.93 123.909	-2.75 123.909	-2.45 123.909	0.00 123.870	2.45 123.909	2.75 123.909	2.93 123.909	3.75 123.900
Bestand	-3.60 124.001	-3.59 124.338	-2.19 124.234	-2.45 123.909	0.00 124.18	1.42 124.17	1.86 124.19	2.45 123.909	4.40 124.035



NN + 121 m

0 + 080,000

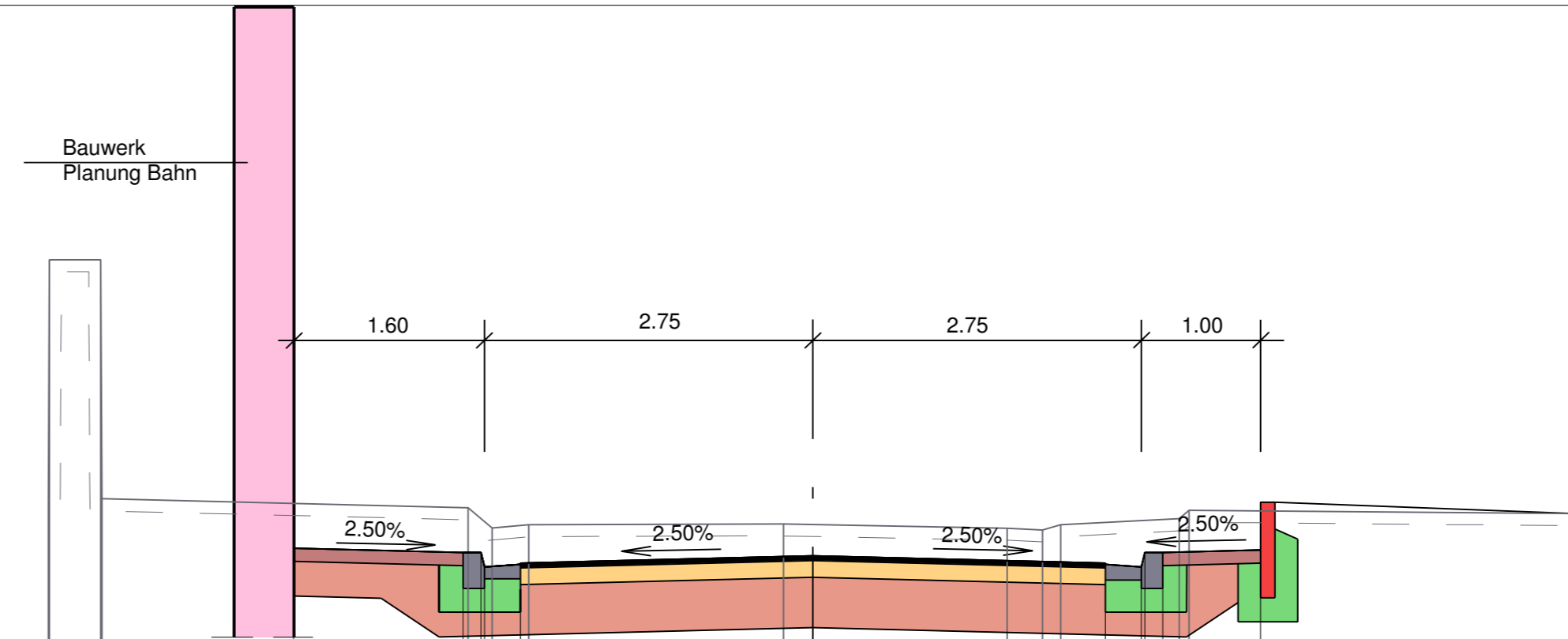
Planung	-4.35 124.004	-4.40 123.967	-3.59 124.225	-3.08 124.107	-2.88 123.931	-2.80 123.811	-2.50 123.841	0.00 123.904	1.84 124.088	2.15 124.027	2.30 124.111	2.47 123.822	2.77 123.812	2.95 123.832	3.77 123.893
Bestand	-4.35 124.228	-5.89 124.228	-3.59 124.225	-3.08 124.107	-2.88 123.931	-2.80 123.811	-2.50 123.841	0.00 124.13	1.84 124.088	2.15 124.027	2.30 124.111	2.47 123.822	2.77 123.812	2.95 123.832	3.77 123.893



NN + 121 m

0 + 072,320

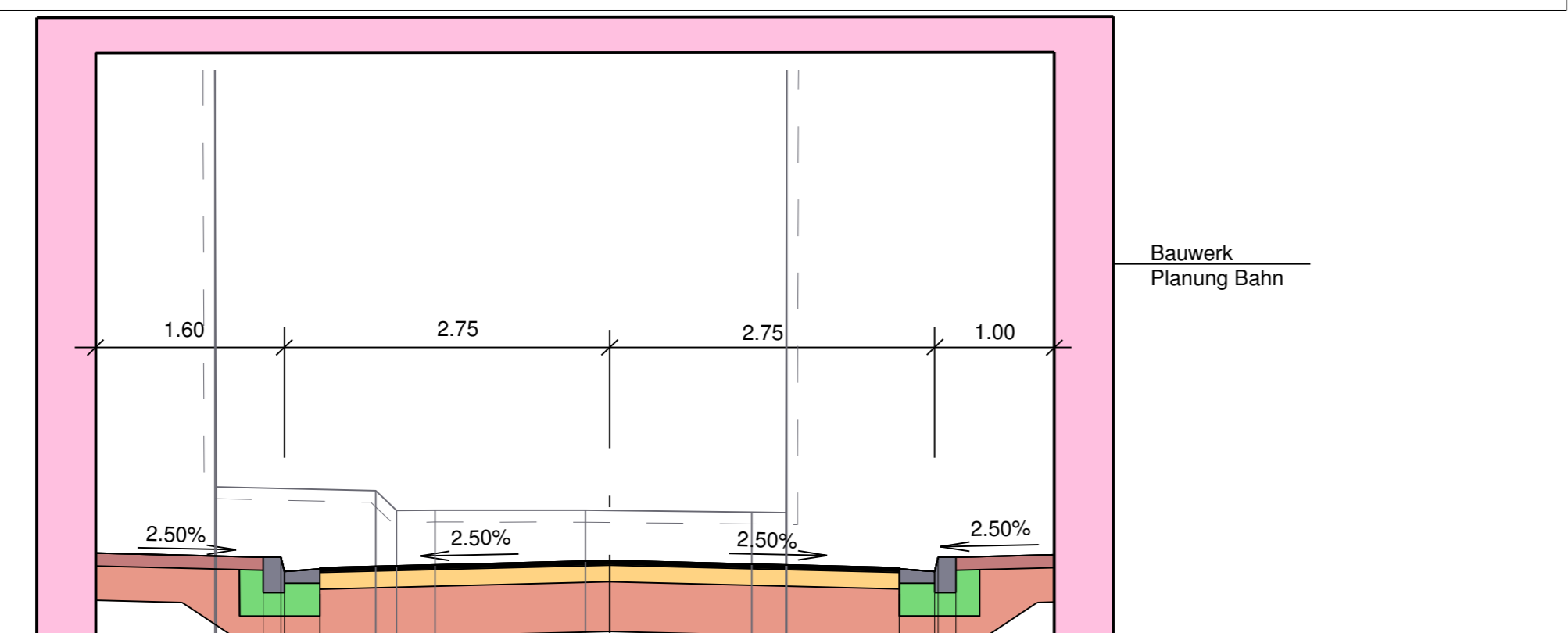
Planung	-4.35 123.918	-2.93 123.893	-2.75 123.893	-2.45 123.893	0.00 123.854	2.45 123.893	2.75 123.893	2.93 123.893	3.75 123.893
Bestand	-3.47 124.000	-3.40 124.42	-2.93 123.893	-2.45 123.893	0.00 124.23	1.26 124.21	1.70 124.23	2.45 123.893	3.75 123.893



NN + 121 m

0 + 077,500

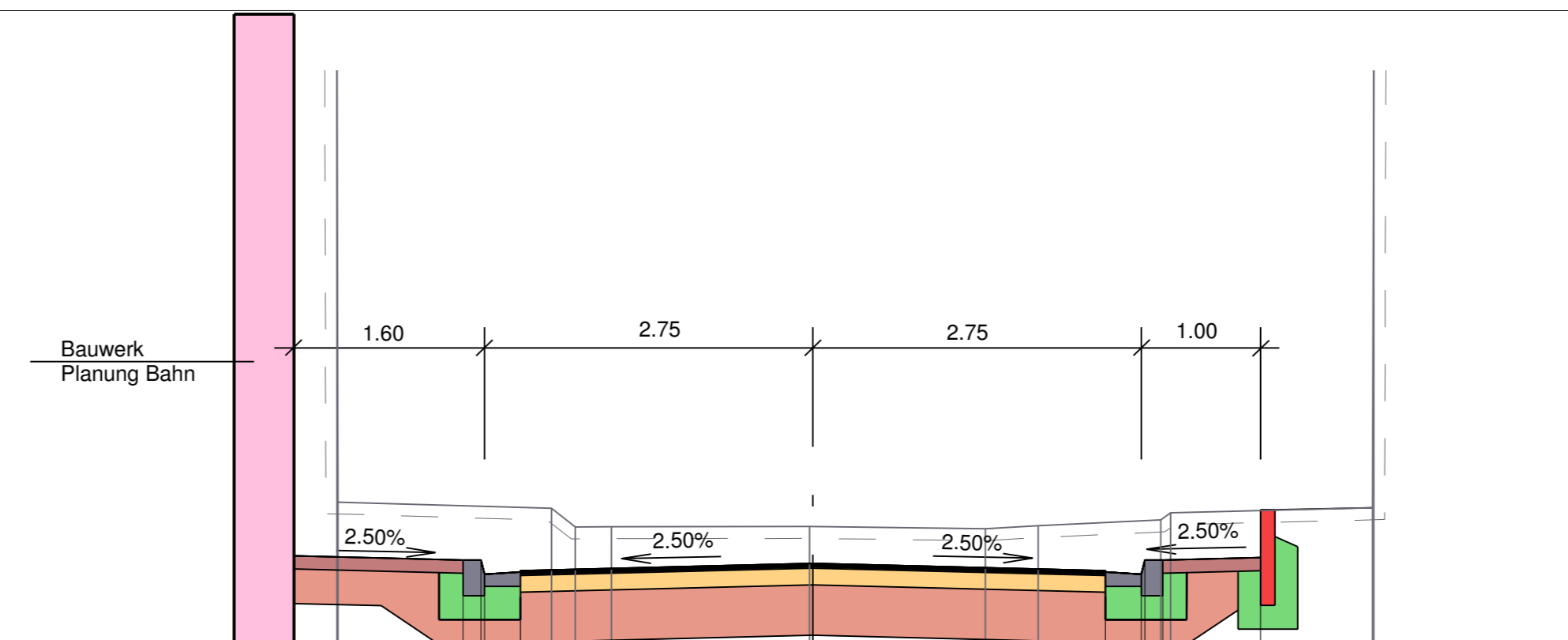
Planung	-4.35 123.854	-2.89 123.819	-2.75 123.799	-2.45 123.799	0.00 123.860	2.45 123.819	2.75 123.799	2.89 123.819	3.75 123.869
Bestand	-6.40 124.26	-6.39 124.27	-2.89 123.819	-2.75 123.799	0.00 124.16	1.63 124.12	1.99 124.11	2.07 124.15	3.07 124.20



NN + 121 m

0 + 070,000

Planung	-4.35 123.909	-2.93 123.873	-2.75 123.873	-2.45 123.873	0.00 123.844	2.45 123.873	2.75 123.873	2.93 123.873	3.75 123.864
Bestand	-3.21 124.000	-3.20 124.27	-1.89 124.48	-2.45 123.873	0.00 124.27	1.20 124.25	1.49 124.25	1.59 124.00	4.69 124.34



NN + 121 m

0 + 075,000

Planung	-4.35 123.897	-2.93 123.861	-2.75 123.861	-2.45 123.861	0.00 123.873	2.45 123.861	2.75 123.861	2.93 123.861	3.75 123.862
Bestand	-3.59 124.228	-3.58 124.228	-2.19 124.23	-2.45 123.861	0.00 124.18	1.44 124.16	1.89 124.18	2.91 124.24	4.69 124.34

Anlage zum
Planfeststellungsbeschluss
gemäß Kapitel A Nr. IX.7

c				
b				
a				
Nr.	Art der Änderung	Datum	Name	

1	2	3	4	5
---	---	---	---	---

INGENIEURBÜRO FREY
In: Christian Leifmeister Dipl.-Ing. (FH)
Vermessung - Planung - Bauleitung www.ingenieurbuero-frey.de

Siegelbacher Straße 107
67629 Kaiserslautern
Tel.: 06301 - 33006
Fax: 06301 - 33007
Email: info@ifrey.de

Projekt-Nr.: 19020

bearbeitet:	März 2023	Leifmeister
gezeichnet:	März 2023	Kurz
geprüft:	März 2023	Leifmeister

LBM

Entwurfsbearbeitung:

Landesbetrieb Mobilität
Speyer
St.-Guido-Straße 17
67349 Speyer
Tel.: 06232/626-0
Fax: 06232/626-1102

bearbeitet:	Datum	Name
gezeichnet:		
geprüft:		

Feststellungsentwurf

Straßenbauverwaltung: 	Unterlage: 16 Blatt-Nr.: Q3
PROJIS-Nr.:	SAP-Nr.: A.33-19.0023.01
Maßstab: 1 : 50	Querprofile

**Ausbau der Landesstraße Nr. 455 (L 455)
im Zuge der Erneuerung des Brückenbauwerks
der Deutschen Bahn AG
in der Ortslage Freinsheim**

aufgestellt: 23.03.2023
Speyer, den

gez. Simon Müller
Baurat