




Anlage zum Planfeststellungsbeschluss gemäß Kapitel A Nr. IX.18


| | | | |
|-----|------------------|-------|------|
| c | | | |
| b | | | |
| a | | | |
| Nr. | Art der Änderung | Datum | Name |

1

| | | | | |
|---|--|--------------------|------------|------------|
|  <p>INGENIEURBÜRO FREY Inh. Christian Leßmeister Dipl.-Ing. (FH) Vermessung - Planung - Bauleitung www.ingenieurbuero-frey.de</p> |  Siegelbacher Straße 107 67659 Kaiserslautern Tel.: 06301 - 33006 Fax: 06301 - 33007 Email: info@ibfrey.de www.ingenieurbuero-frey.de | Projekt-Nr.: 19020 | | |
| | | | Datum | Name |
| | | bearbeitet: | März 2023 | Leßmeister |
| | | gezeichnet: | März 2023 | Kurz |
| | geprüft: | März 2023 | Leßmeister | |

| | | | | |
|--|--|-------------|-------|------|
| Entwurfsbearbeitung:  | Landesbetrieb Mobilität Speyer St.-Guido-Straße 17 67349 Speyer Tel.: 06232/626-0 Fax: 06232/626-1102 | | Datum | Name |
| | | bearbeitet: | | |
| | | gezeichnet: | | |
| | | geprüft: | | |

Feststellungsentwurf

| | |
|--|---|
| Straßenbauverwaltung:  Rheinland-Pfalz | Unterlage: 19.1.2 Blatt-Nr.: Bestands- und Konfliktplan |
| PROJIS-Nr.: | SAP-Nr.: A.33-19.0023.01 |
| Maßstab: 1: 500 | |

Ausbau der Landesstraße Nr. 455 (L 455) im Zuge der Erneuerung des Brückenbauwerks der Deutschen Bahn AG in der Ortslage Freinsheim

| | |
|---|--|
| aufgestellt: Speyer, den <u>23.03.2023</u> | |
| gez. <u>Simon Müller</u> Baurat | |
| | |



- Bestand Biotypen Kleingebölze**
- GF2 Gebüschstreifen (Brombeergestrüpp)
 - GF3 Weidegebüsch
 - GF4 Gebüsch mittlerer Standorte
 - GF5 Siedlungsgebölz
 - BF3 Einzelbaum
 - Ei Traubeneiche
 - Hb Hängebuche
 - Ka Rosskastanie
 - Pl Platane
 - SE Stieleiche
- Moore, Sümpfe**
- GF2 Röhrichtbestand hochwüchsiger Arten
- Grünland**
- BA1 Fettwiese, Flachlandausbildung
- Anthropogen bedingte Biotope**
- FN5 Graben, verbaut
 - HB1 Einsaat Ackerbrache
 - HC3 Straßenrand
 - HD2 Bahnsteig
 - HD3 Bahnlinie
 - HJ1/HJ2 Ziergarten/Nutzgarten (Mischtyp)
 - HM 4b Rasenplatz
 - HM5 Pflanzenbeet
 - HL1 Weinberg
 - HN1 Gebäude
 - HT1 Hofplatz, hoher Versiegelungsgrad
 - HV3 Parkplatz
 - HV4 öffentlicher Platz
 - HV5 Garagenhof
- Saum bzw. linienf. Hochstaudenflur**
- Ruderaler trockene Hochstaudenflur
- Verkehrs- und Wirtschaftswegen**
- VA0 Verkehrsstraße
 - VB0 Wirtschaftsweg (Rasengittersteine)
 - VB1 Feldweg, befestigt
 - VB5 Rad-, Fußweg
 - VB2 Feldweg, unbefestigt
- Schutzgebiete**
- Vogelschutzgebiet Haardtrand
- Nachweis Fauna**
- ME Mauereidechse, vom Vorhaben betroffen
 - ME Mauereidechse, nicht vom Vorhaben betroffen
 - WB Wildbiene Nisthabitat
- Wirkdistanzen**
- 70 m - Distanzlinie
- Allgemein**
- Bestand (einschließlich DB-Kataster)
 - Rückbau
 - äußere Grenze der vorhabensträgereigene Grundstücke (DB Grenze)
- Planung**
- Planung
 - Baustelleneinrichtungsfäche

Konflikte

- Verlust eines Baums

Schutzgüter (SG):

- B = Biotope / Pflanzen (inkl. Habitatfunktion)

B1 Temporärer Verlust von Biotopelementen

Durch die temporär benötigten Flächen gehen Biotopelemente verloren:
200 m² Gebüsch; 170 m² Rasenplatz; 145 m² Pflanzenbeet; 40 m Natursteinmauer; 245 m² trockene Ruderalflur; 250 m² Siedlungsgebölz; 4 Einzelbäume.

B2 Temporärer Verlust von Habitatstrukturen für Vögel, Reptilien und Wildbienen

Durch die temporär benötigten Flächen kommt es zum temporären Habitatverlust für Vögel, Reptilien und Wildbienen:
200 m² Gebüsch; 40 m Natursteinmauer; 245 m² trockene Ruderalflur; 250 m² Siedlungsgebölz; 4 Einzelbäume sowie 10 m² Steilböschung (Wildbienen)

B3 Gefahr der Beeinträchtigung/des Verlusts von Vegetations- und Habitatstrukturen

Gefahr der Beeinträchtigung/des Verlusts von an das Baufeld angrenzenden Vegetations- und Habitatstrukturen durch die Baustätigkeit.

Fäche: o.A.

B4 Baubedingte Störung bzw. Gefahr von geschützten Tieren (Vögel, Reptilien, Wildbienen)

Durch die Baubereitungen besteht die Gefahr der Störung bzw. Gefahr der Tötung/Verletzung von geschützten Tieren (Vögel, Reptilien, Wildbienen im Baufeld (im Plan nicht dargestellt)).

Fäche: Steilböschung, BE-Flächen und Baufeld; o.A.

Für die technischen Maße gelten ausschließlich die technischen Lagepläne

| | | | |
|--|---------------------|--|----------------------------|
| Index: Änderungen bzw. Ergänzungen | | Name: | Datum: |
| Prüfvermerke | | | |
| die Übereinstimmung der Zeichnung mit der Ausführung bestätigt: | | Freigabe zur bautechnischen Prüfung | |
| für den Auftragnehmer: | | Ort, Datum, Unterschrift | Ort, Datum, Unterschrift |
| für die DB ProjektBau | | Ort, Datum, Unterschrift | Prüfingenieur |
| Interoperabilität geprüft (benannte Stelle), Name | | | |
| Datum | geprüft / genehmigt | | |
| Datum | geprüft / genehmigt | | |
| Datum | geprüft / genehmigt | gleichgestellt mit Prüfexemplaren geprüft / genehmigt | |
| Freigabe-Nr.: LBT-x-B(nn)-MM / | | Freigabe der Ausführungsunterlagen <input type="checkbox"/> mit Regelungen durch den BVB | |
| | | Ort, Datum, Unterschrift (BVB) | |
| | | Genehmigung zur Bauausführung | |
| | | Ort, Datum, Unterschrift | |
| Lageskizze | | | |
| Auftragnehmer: | | Planverfasser: | Auftrag-Nr. P-S000054P |
| DB NETZE | | MODUS CONSULT | Datum Name |
| DB Netz AG | | Niederlassung Speyer Landauer Straße 56 67346 Speyer 06232/61 75 | gez. 05/2017 CH/JZ |
| Am Hauptbahnhof 4 66111 Saarbrücken | | Speyer, 2021 DB-Planung, Unterschrift | bearb. 07/2017 CH |
| DB Netz AG Regionalbereich Südwest | | Planung: | gepr. 07/2017 CH |
| DB Netz AG Regionalbereich Südwest | | DB NETZE | Plan-Nr.: Unterlage 19.1.2 |
| Am Hauptbahnhof 4 66111 Saarbrücken | | DB Netz AG Regionalbereich Südwest | Planart: Entwurf |
| Maßstab: 1:500 | | Planzeichen: Blattgr.: 440 * 970 mm | |
| Bestands- und Konfliktplan Landschaftspflegerischer Begleitplan | | Einwirkungen (Lastmodelle): LM71, SW/0, α=1,0 Höhen- und Koordinatensystem DHHN92, DB-Ref | |
| Projekt: Erneuerung EÜ Freinsheim über die L 455 | | | |
| Strecke: 3430 Bad Dürkheim - Monsheim | | | |
| Bauwerksnummer | | Brückennr. | |
| Strecke | Kilometer | Kennzahl | Barcode |
| 3430 | 19,849 | | |