






Zeichenerklärung

Grunderwerb

-  für den Straßen-/Radwegbau zu erwerbende Fläche
 -  für Dritte zu erwerbende Fläche
 -  für landschaftsplanerische Maßnahmen zu erwerbende oder dinglich zu sichernde Fläche
 -  vorübergehend in Anspruch zu nehmende Fläche
 -  dauernd zu belastende Fläche
- 5.34.1 345m²
- Flurstücksgrenze
 - 180 Flurstücksnummer
 - - - - - Gemeindegrenze
- lfd. Nr. im Grunderwerbsverzeichnis / Größe der Teilfläche
 5. = Nr. des Grunderwerbsplanes
 34. = lfd. Nr. des betroffenen Flurstückes
 1. = Teilfläche eines Flurstückes




c			
b			
a			
Nr.	Art der Änderung	Datum	Name

1	2	3	4	5
---	---	---	---	---

Entwurfsbearbeitung:
 PLANUNGSBÜRO
PISKE
 Telefon 06 21 / 54 50 31
 info@piske.com | www.piske.com


Projekt-Nr.: 1450

	Datum	Name
bearbeitet:	20.01.2020	J. Schmid
gezeichnet:	20.01.2020	M. Schmidt
geprüft:	20.01.2020	J. Schmid

Entwurfsbearbeitung:
 Landesbetrieb Mobilität
 Speyer
 St.-Guido-Straße 17
 67346 Speyer
 Tel.: 06232/626-0
 Fax: 06232/626-1102/3/4

	Datum	Name
bearbeitet:		
gezeichnet:		
geprüft:	22.09.2020	M. Mayer

FESTSTELLUNGSENTWURF

Straßenbauverwaltung:  Rheinland-Pfalz	Unterlage: 10 Blatt-Nr.: 5
PROJIS-Nr.:	SAP-Nr.: A.33-14-0022.01
	Maßstab: 1 : 1000

Ausbau der L 456 durch den Bau eines Rad- und Gehweges mit teilweiser zugelassener Nutzung durch den landwirtschaftlichen Verkehr zwischen Heuchelheim – Großniedesheim – Kleinniedesheim

aufgestellt:
 Speyer, den 14.10.2020

gez.

 Martin Schafft
 Ltd. Baudirektor

Festgestellt
 Gemäß Kapitel A Nr. VII des
 Planfeststellungsbeschlusses vom
 10.04.2024, Az.: 02.3-1923-PF/34
 Landesbetrieb Mobilität
 Rheinland-Pfalz
 Planfeststellungsbehörde
 in Vertretung
 (Dr. Markus Räder)
 Leiter der Planfeststellungsbehörde

