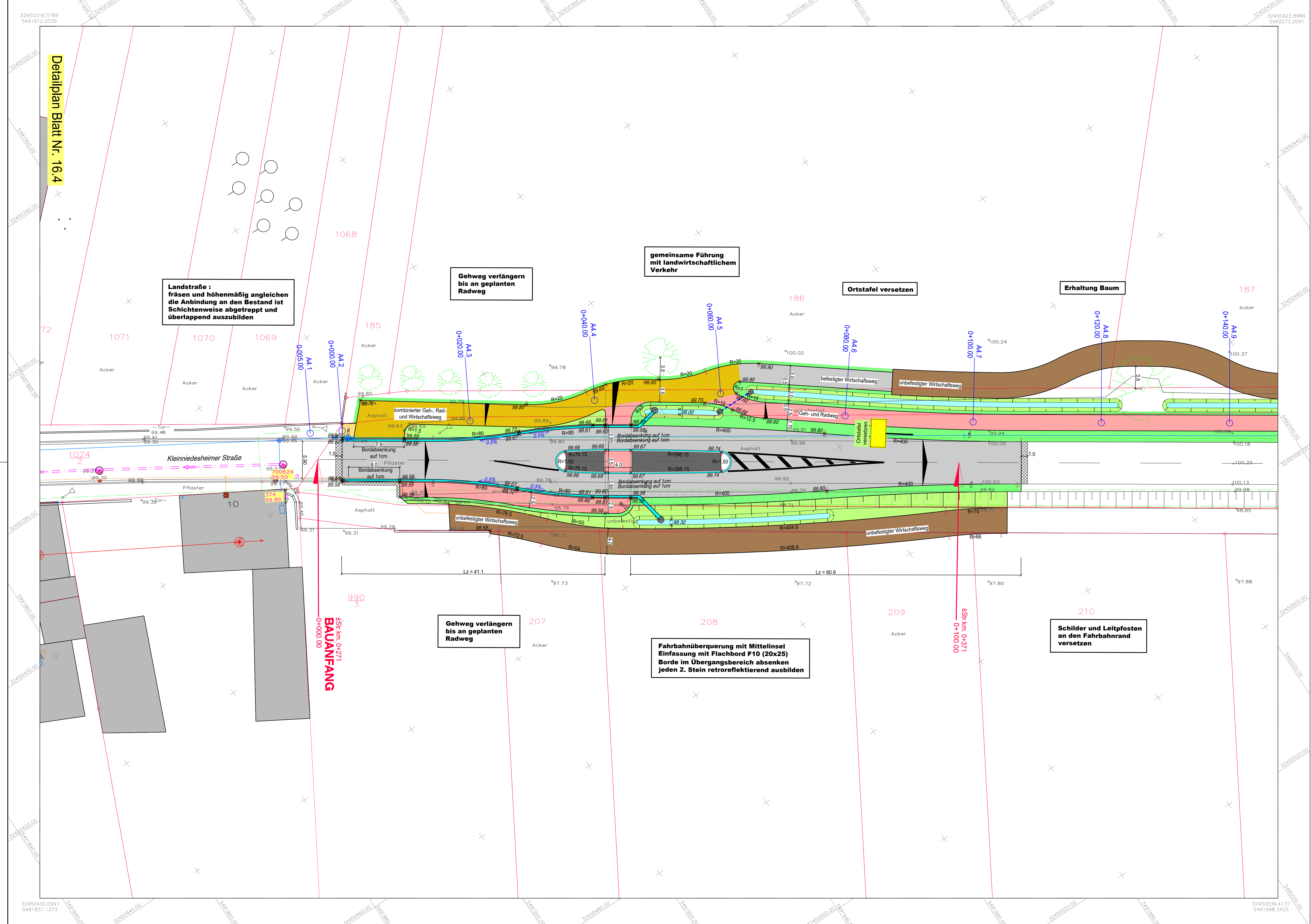


LEGENDE

Technische Planung

- vorh. gepl.
- Fahweg/Wirtschaftsweg
 - Versickerungsgraben
 - Bankett
 - Fahrbahn aus Asphalt
 - Rinne an Bordstein
 - Bankett
 - Angleichungsstreifen bis h=2.00m
 - Grünfläche
 - kombinierter Geh- und Radweg
 - Gehweg
 - kombinierter Geh-, Rad- und Wirtschaftsweg
 - Fahrbahnteiler / Insel
 - Fräsfläche/Angleichsfläche
 - Katastergrenze
 - Straßenbeleuchtung
 - Kontrollschacht
 - Straßenablauf
 - Fahrbahnquerneigung
 - Gradientenhochpunkt
 - Gradiententiefpunkt
 - Höhe
 - Höhenfestpunkt
 - Kilometrierung Radweg
 - Baum/Ziergehölz
 - Entsiegelung
 - MW-Kanal
 - RW-Kanal
 - SW-Kanal
 - Wasserleitung
 - Stromleitung
 - Gasleitung
 - Telekomkabel



Detailplan Blatt Nr. 16.4

**Landstraße :
fräsen und höhenmäßig angleichen
die Anbindung an den Bestand ist
Schichtenweise abgetrept und
überlappend auszubilden**

**Gehweg verlängern
bis an geplanten
Radweg**

**gemeinsame Führung
mit landwirtschaftlichem
Verkehr**

Ortstafel versetzen


Erhaltung Baum

**Gehweg verlängern
bis an geplanten
Radweg**

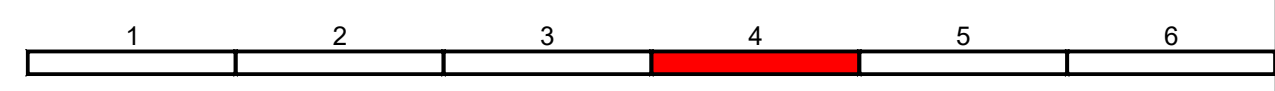
**Fahrbahnüberquerung mit Mittelinsel
Einfassung mit Flachbord F10 (20x25)
Borde im Übergangsbereich absenken
jeden 2. Stein retroreflektierend ausbilden**

**Schilder und Leitpfosten
an den Fahrbahnrand
versetzen**

BAUANFANG
±Str.km 0+271
0+000.00



c			
b			
a			
Nr.	Art der Änderung	Datum	Name



Entwurfsbearbeitung: PLANUNGSBÜRO PISKE Telefon: 06 21 / 54 50 31 info@piske.com www.piske.com	Projekt-Nr.: 1450		
	bearbeitet:	26.09.2018	J. Schmid
	gezeichnet:	26.09.2018	M. Schmid
	geprüft:	26.09.2018	J. Schmid

Entwurfsbearbeitung: Landesbetrieb Mobilität Speyer St.-Guido-Straße 17 67346 Speyer Tel.: 06232/626-0 Fax: 06232/626-1102/3/4			
	bearbeitet:		
	gezeichnet:		
	geprüft:	22.09.2020	M. Mayer

FESTSTELLUNGSENTWURF

Straßenbauverwaltung: Rheinland-Pfalz	Unterlage: 16 Blatt-Nr.: 4 Detailplan Fahrbahn- teiler Großniedesheim
PROJIS-Nr.:	SAP-Nr.: A.33-14-0022.01 Maßstab: 1:250

Ausbau der L 456 durch den Bau eines Rad- und Gehweges mit teilweiser zugelassener Nutzung durch den landwirtschaftlichen Verkehr zwischen Heuchelheim – Großniedesheim – Kleinniedesheim

aufgestellt:
Speyer, den 14.10.2020
gez.
Martin Schafft
Lfd. Baudirektor

Festgestellt
Gemäß Kapitel A Nr. VIII des Planfeststellungsbeschlusses vom 10.04.2024, Az.: 02.3-1-823-PF/24
Landesbetrieb Mobilität
Rheinland-Pfalz
Planfeststellungsbehörde
in
Dr. Markus Wacker
Landesrat