

### LEGENDE

#### Technische Planung

vorh. gepl.

- Fahweg/Wirtschaftsweg
- Versickerungsgraben
- Bankett
- Fahrbahn aus Asphalt
- Rinne an Bordstein
- Bankett
- Angleichungstreifen bis h=2.00m
- Grünfläche
- kombinierter Geh- und Radweg
- Gehweg
- kombinierter Geh- und Wirtschaftsweg
- Fahrbahnteiler / Insel
- Fräsfläche/Angleichsfläche
- Katastergrenze
- Straßenbeleuchtung
- Kontrollschacht
- Straßenablauf
- 2.5% 2.5%
- Fahrbahnquerneigung
- Gradientenhochpunkt
- Gradiententiefpunkt
- 1:01.12 x 100.00
- Höhe
- Höhenfestpunkt
- Kilometrierung Radweg
- 20
- Nr. im Regelverzeichnis
- Baum-/Ziergeholz
- Weinbau
- Bewirtschaftungsgrenze Weinbergbereich
- Entsiegelung
- MW-Kanal
- RW-Kanal
- SW-Kanal
- Wasserleitung
- Stromleitung
- Gasleitung
- Telekabel
- Rhein-Main-Rohrleitung GmbH Leitung
- Rhein-Main-Rohrleitung GmbH Nachrichtenkabel
- Gemeindegrenze

e	Ergänzung Rhein-Main-Rohrleitung GmbH Leitung + Kabel	11.11.2021	M. Schmidt
d	Anpassung der Regelverzeichnis Nummerierung	15.09.2020	M. Schmidt
c	Anpassung gemäß Anmerkungen LBM vom 08.08.2019	03.09.2019	M. Schmidt
b	Konturen entfernt + Anpassungen gem. E-Mail LBM vom 14.01.2019	22.03.2019	M. Schmidt
a	Kontur Vorentwurf Rot-gestrichelt eingefügt + Flächenabgleich	06.02.2019	M. Schmidt
Nr.	Art der Änderung	Datum	Name
1			
2			
3			
4			
5			

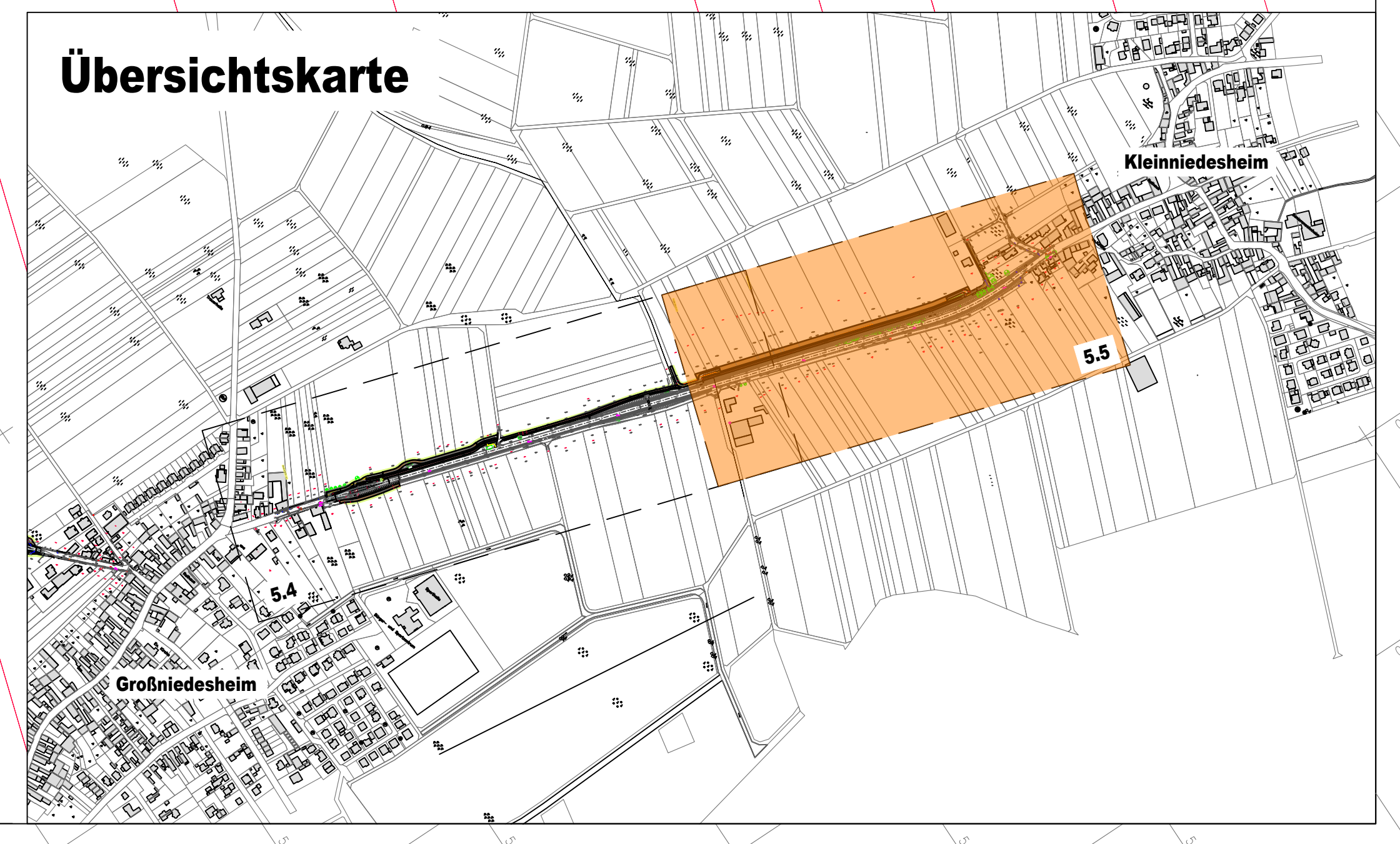
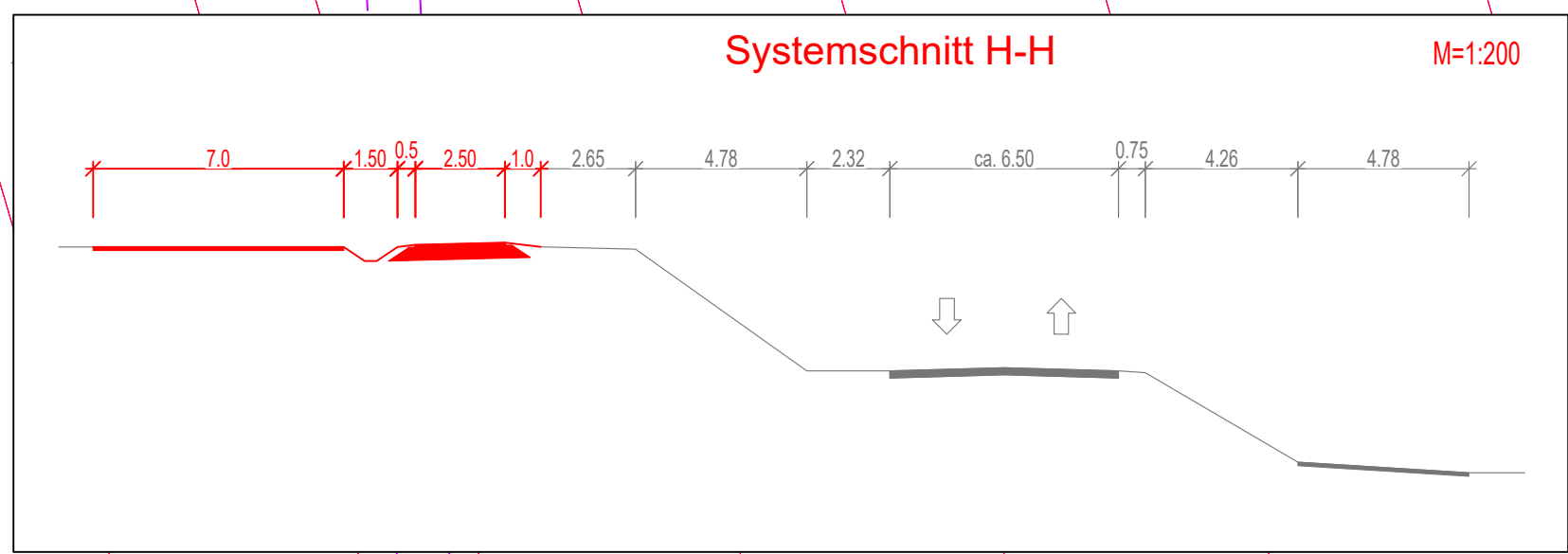
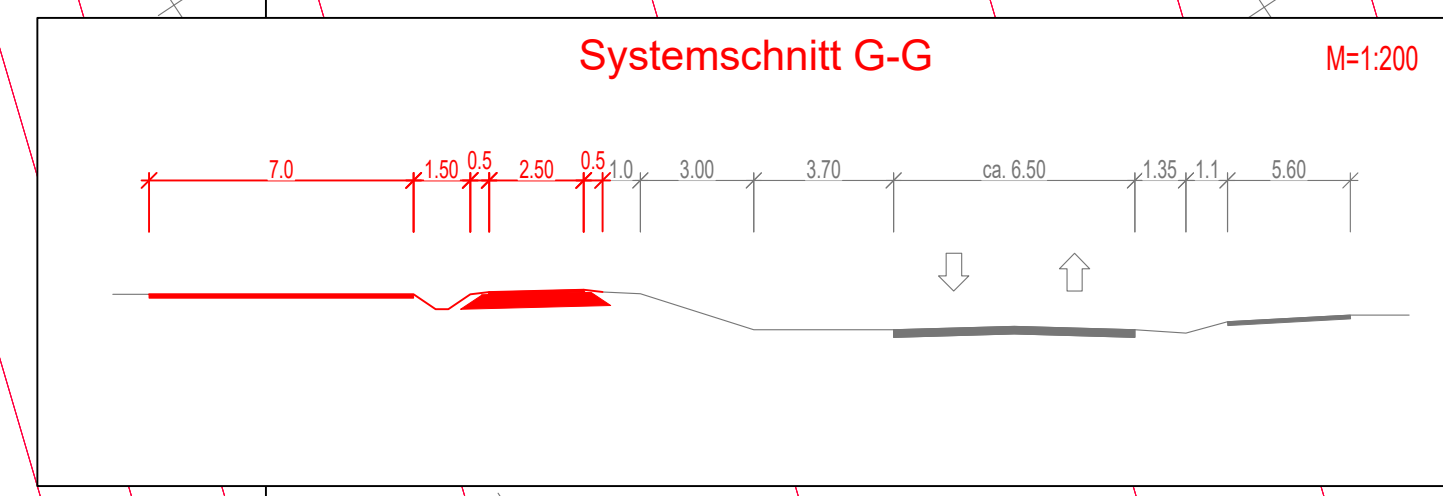
Entwurfsbearbeitung: **PLANUNGSBÜRO PISKE** Projekt-Nr.: 1450

Telefon: 06 21 / 54 50 31  
info@piske.com | www.piske.com

Datum	Name
bearbeitet: 26.09.2018	J. Schmid
gezeichnet: 11.11.2021	M. Schmidt
geprüft: 26.09.2018	J. Schmid

Entwurfsbearbeitung: Landbetrieb Mobilität Speyer, St.-Guido-Straße 17, 67346 Speyer, Tel.: 06232/626-0, Fax: 06232/626-1102/3/4

Datum	Name
bearbeitet: 22.09.2020	M. Mayer
gezeichnet: 11.01.2022	
geprüft: 11.01.2022	



**Deckblattverfahren zum FESTSTELLUNGSENTWURF**

Strassenbauverwaltung: **Rheinland-Pfalz**

Unterlage: 5 Blatt-Nr.: 5A  
ersetzt Unterlage: 5 Blatt-Nr.: 5  
**Lageplan Rad- und Gehweg**

PROJIS-Nr.: SAP-Nr.: A.33-14-0022.01 Maßstab: 1:500

**Ausbau der L 456 durch den Bau eines Rad- und Gehweges mit teilweiser zugelassener Nutzung durch den landwirtschaftlichen Verkehr zwischen Huchelheim – Großniedesheim – Kleiniedesheim**

aufgestellt: Speyer, den 14-10-2020 **10.10.2022**

gez. **Martin Schaff**  
Ltd. Baudirektor

Festgestellt  
Gemäß Kapitel A Nr. VIII des  
Planfeststellungsbeschlusses vom  
10.04.2024, Az.: 02 3-1623-PF/24  
Landbetrieb Mobilität  
Rheinland-Pfalz  
Landesverkehrsbehörde  
in Vertretung:  
Dr. Markus Riederer  
Landesverkehrsminister