LÄNGSSCHNITT
ABSCHNITT 3
MAßSTAB 1:500/50

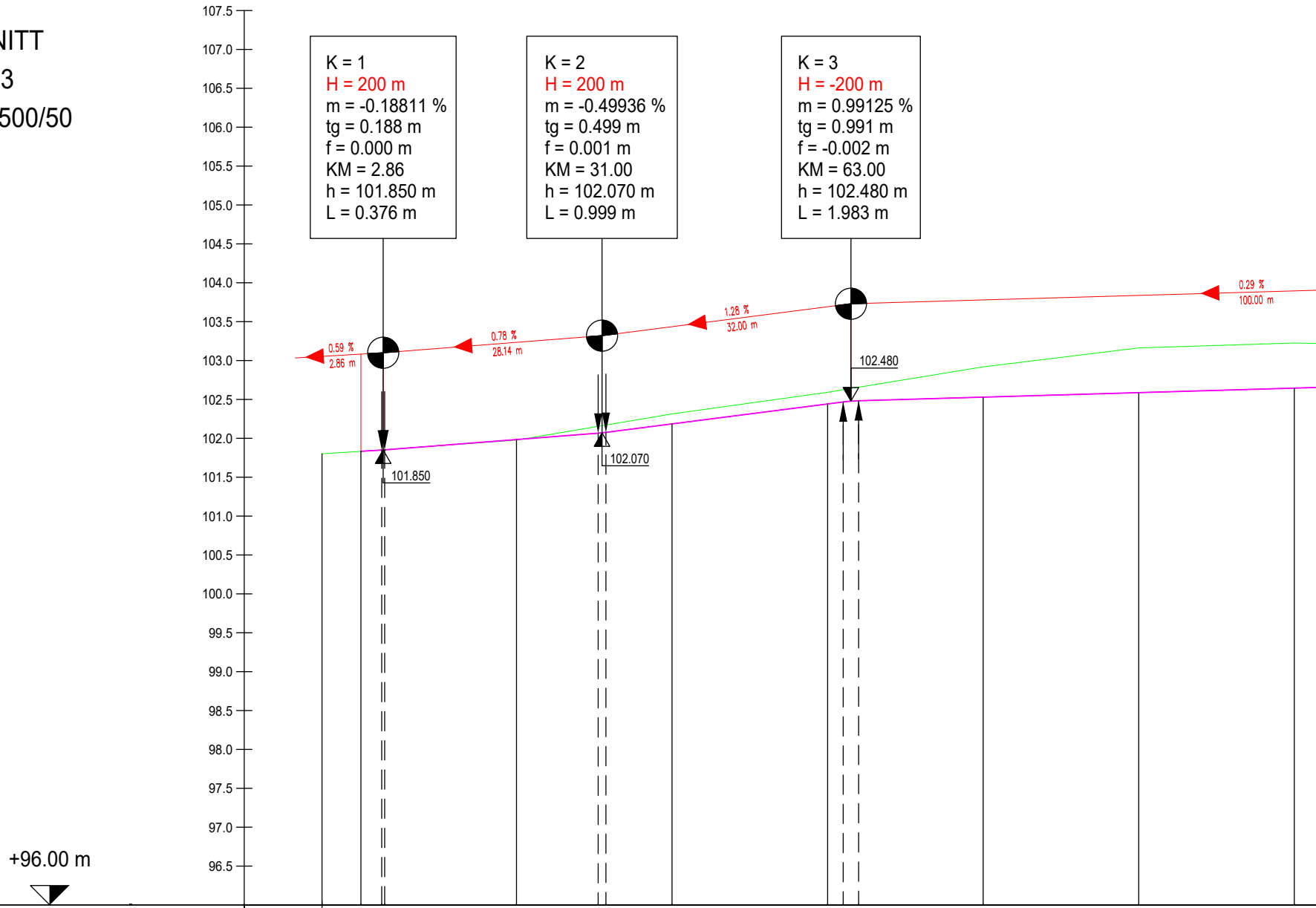
107.5
107.0
106.5
106.0
105.5
105.0
104.5
104.0
103.5
103.0
102.5
102.0
101.5
101.0
100.5
100.0
99.5
99.0
98.5
98.0
97.5
97.0
96.5
K = 1
H = 200 m
m = -0.18811 %
tg = 0.188 m
f = 0.000 m
KM = 2.86
h = 101.850 m
L = 0.376 m
K = 2
H = 200 m
m = -0.49936 %
tg = 0.499 m
f = 0.001 m
KM = 31.00
h = 102.070 m
L = 0.999 m
K = 3
H = -200 m
m = 0.99125 %
tg = 0.991 m
f = -0.002 m
KM = 63.00
h = 102.480 m
L = 1.983 m
0.59 %
2.86 m
0.78 %
28.14 m
1.28 %
32.00 m
0.29 %
100.00 m
101.850
102.070
102.480
+96.00 m

QUERPROFIL	A3.1	5.000	A3.2		20.000	A3.3	20.000	A3.4	20.000	A3.5		20.000	A3.6	20.000	A3.7	20.000	A3.8
STATIONIERUNG	-5.00		-0.00			20.00		40.00		60.00			80.00		100.00		120.00
GELÄNDEHÖHEN	101.801		101.833			101.977		102.314		102.592			102.919		103.162		103.225
GRADIENTENHÖHEN			101.833	101.850		101.984	102.071	102.185		102.442	102.478		102.529		102.587		102.645

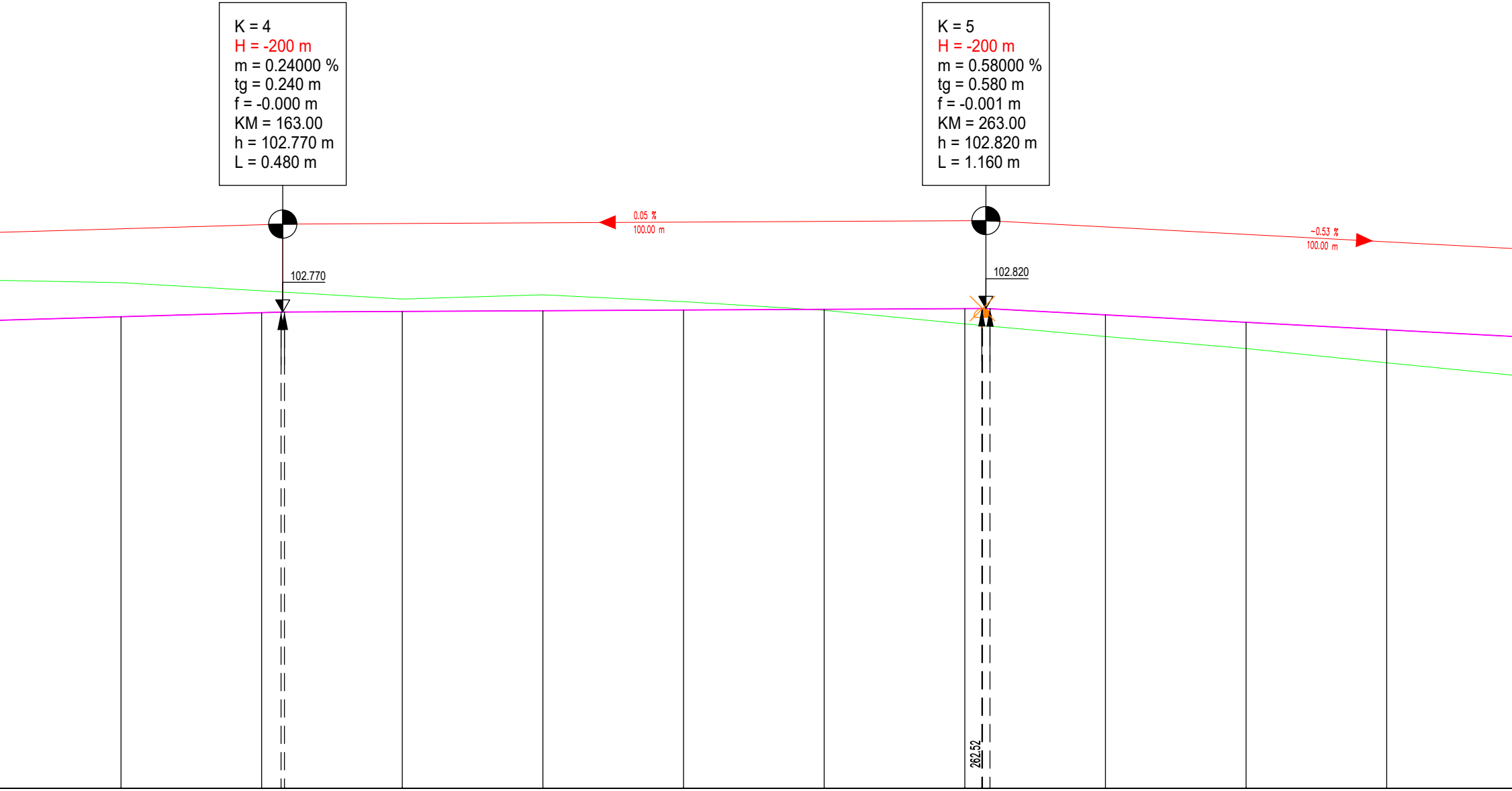
0.05 %
100.00 m
−0.53 %
100.00 m
102.770
102.820
262.52

K = 4
H = -200 m
m = 0.24000 %
tg = 0.240 m
f = -0.000 m
KM = 163.00
h = 102.770 m
L = 0.480 m

K = 5
H = -200 m
m = 0.58000 %
tg = 0.580 m
f = -0.001 m
KM = 263.00
h = 102.820 m
L = 1.160 m

A3.9	A3.10		A3.11	A3.12	A3.13	A3.14	A3.15		A3.16	A3.17	A3.18
140.00	160.00		180.00	200.00	220.00	240.00	260.00		280.00	300.00	320.00
103.187	103.072		102.955	103.015	102.918	102.795	102.601		102.422	102.251	102.048
102.703	102.761	102.770	102.778	102.788	102.798	102.808	102.818	102.819	102.730	102.624	102.518

20.000 20.000 20.000 20.000 20.000 20.000 20.000 20.000 20.000 20.000 20.000

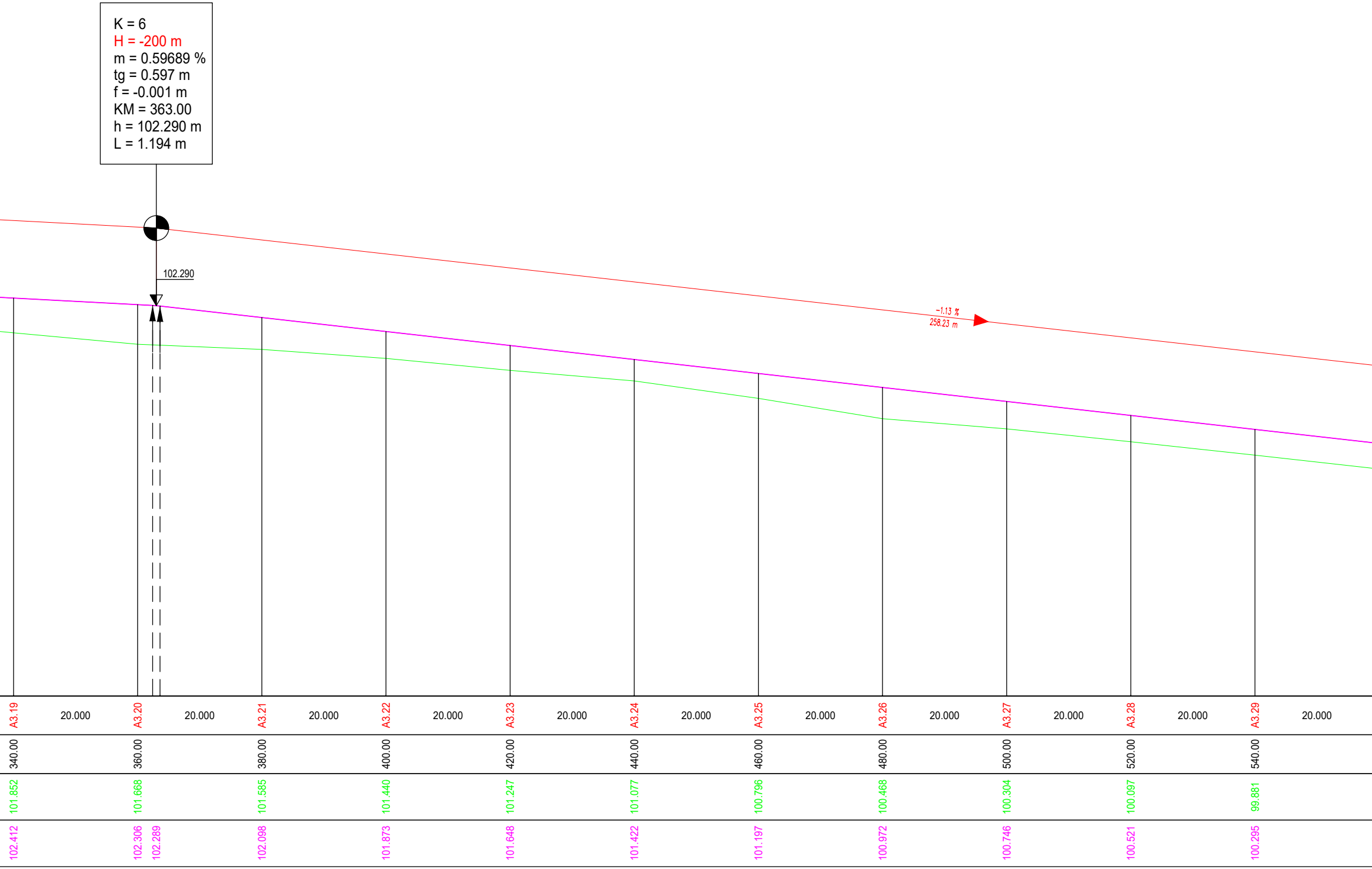
K = 6
H = -200 m
m = 0.59689 %
tg = 0.597 m
f = -0.001 m
KM = 363.00
h = 102.290 m
L = 1.194 m
102.290
-1.13 %
258.23 m
A3.19
A3.20
A3.21
A3.22
A3.23
A3.24
A3.25
A3.26
A3.27
A3.28
A3.29
20.000
20.000
20.000
20.000
20.000
20.000
20.000
20.000
20.000
20.000
20.000
340.00
360.00
380.00
400.00
420.00
440.00
460.00
480.00
500.00
520.00
540.00
101.852
101.668
101.585
101.440
101.247
101.077
100.796
100.468
100.304
100.097
99.881
102.412
102.306
102.289
102.098
101.873
101.648
101.422
101.197
100.972
100.746
100.521
100.295

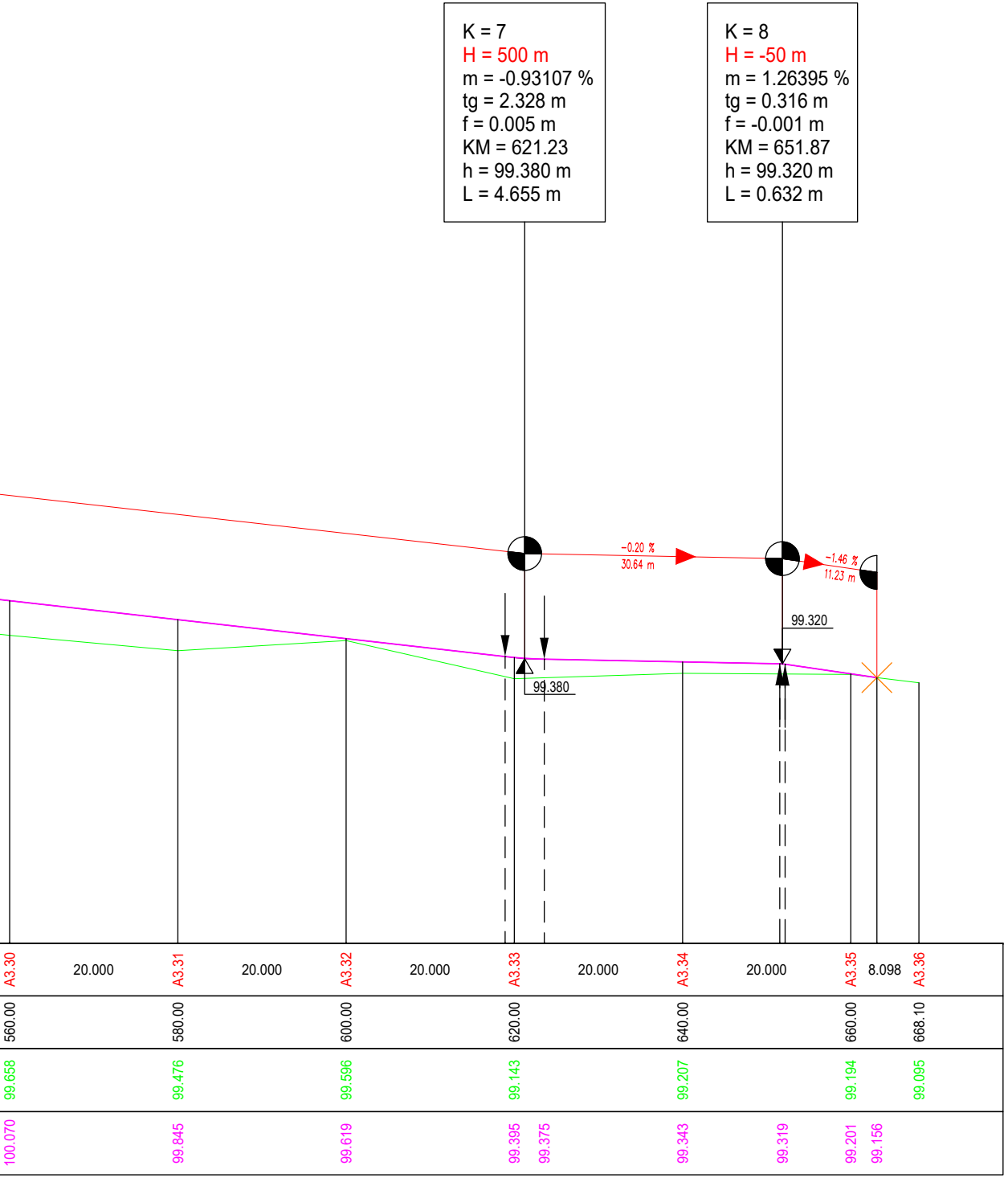
K = 7
H = 500 m
m = -0.93107 %
tg = 2.328 m
f = 0.005 m
KM = 621.23
h = 99.380 m
L = 4.655 m
K = 8
H = -50 m
m = 1.26395 %
tg = 0.316 m
f = -0.001 m
KM = 651.87
h = 99.320 m
L = 0.632 m
-0.20 %
30.64 m
-1.46 %
11.23 m
99.320
99.380
A3.30
20.000
A3.31
20.000
A3.32
20.000
A3.33
20.000
A3.34
20.000
A3.35
8.098
A3.36
560.00
580.00
600.00
620.00
640.00
660.00
668.10
99.658
99.476
99.596
99.143
99.207
99.194
99.095
100.070
99.845
99.619
99.395
99.375
99.343
99.319
99.201
99.156

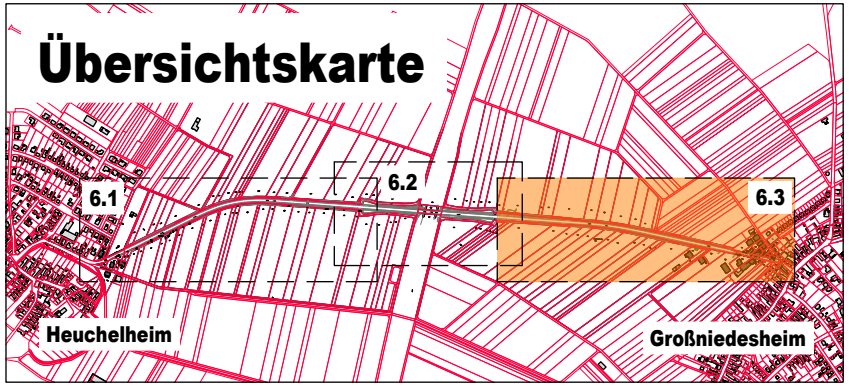
Übersichtskarte
6.1
6.2
6.3
Heuchelheim
Großniedesheim

Nr.	Art der Änderung	Datum	Name
c			
b			
a			

Entwurfsbearbeitung:

PLANUNGSBÜRO
PISKE
Telefon 06 21 / 54 50 31
info@piske.com | www.piske.com

Projekt-Nr.: 1450

	Datum	Name
bearbeitet:	26.09.2018	J. Schmid
gezeichnet:	26.09.2018	M. Schmidt
geprüft:	26.09.2018	J. Schmid

Entwurfsbearbeitung:

LBM

Landesbetrieb Mobilität
Speyer
St.-Guido-Straße 17
67346 Speyer
Tel.: 06232/626-0
Fax: 06232/626-1102/3/4

	Datum	Name
bearbeitet:		
gezeichnet:		
geprüft:	22.09.2020	M. Mayer

FESTSTELLUNGSENTWURF

Straßenbauverwaltung:

RheinlandPfalz

Unterlage: 6 Blatt-Nr.: 3

Höhenplan

PROJIS-Nr.:

SAP-Nr.: A.33-14-0022.01

Maßstab: 1 : 500 / 1 : 50

Ausbau der L 456 durch den Bau eines Rad- und Gehweges mit teilweiser zugelassener Nutzung durch den landwirtschaftlichen Verkehr zwischen Heuchelheim – Großniedesheim – Kleinniedesheim

aufgestellt:
Speyer, den 14.10.2020

gez.
....
Martin Schafft
Ltd. Baudirektor

Festgestellt
Gemäß Kapitel A Nr. VIII des
Planfeststellungsbeschlusses vom
10.04.2024, Az.: 02.3-1923-PF/34
Landesbetrieb Mobilität
Rheinland-Pfalz
-Planfeststellungsbehörde-
In Vertretung:

gez.

(Dr. Markus Rieder)
Der Leiter der Planfeststellungsbehörde

16