



**LEGENDE**

**Bestand Biototypen**

**Gehölze**

- BA0 Feldgehölz
- BA1 Feldgehölz aus einheimischen Baumarten
- BB1 Gebüschstreifen, Strauchreihe
- BB2 Einzelstrauch
- BD3 Gehölzstreifen
- BF3 Einzelbaum
- BF4 Obstbaum
- BF6 Obstbaumreihe

**Grünland**

- EA0 Fettwiese
- EA1 Glatthalerwiese
- EE5 Grünlandbrache verbuscht

**Gewässer**

- FN0 Graben
- FS0 Rückhaltebecken

**Anthropogene Biotope**

- HA0 Acker
- HC3 Straßenrand
- HH0 Böschung
- HJ1 Ziergarten
- HJ2 Nutzgarten
- HJ4 Gartenbrache
- HK1 Streuobstgarten
- HK2 Streuobstwiese
- HK9 Streuobstbrache
- HL4 Rebkultur, flach oder schwach geneigte Lage
- HM3 Strukturarme Grünanlage
- HM3a Strukturreiche Grünanlage
- HN1 Gebäude
- HR2 Junger Friedhof, Heckenfriedhof, Zierfriedhof
- HT1 Hofplatz mit hohem Versiegelungsgrad
- HT2 Hofplatz mit geringem Versiegelungsgrad
- HU2 Sport- und Erholungsanlage mit geringem Versiegelungsgrad
- HV3 Parkplatz

**Saum bzw. linienhafte Hochstaudenflur**

- KB1 Ruderal-, trockener (frischer) Saum bzw. linienförmige Hochstaudenflur

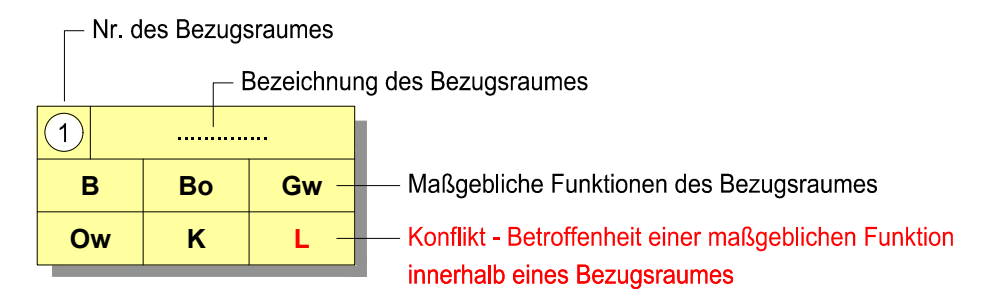
**Verkehrswege**

- VA1 Autobahn
- VA2 Bundes-, Landes-, Kreisstrasse
- VA3 Gemeindestrasse
- VB1 Feldweg, befestigt
- VB2 Feldweg, unbefestigt
- Geltungsbereich

**Bezugsräume**

- Abgrenzung des Bezugsraumes
- 1 Unteres Hügelland bei Großniedesheim

**Konfliktkennzeichnung**

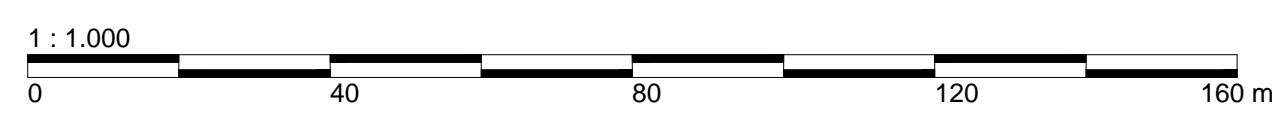
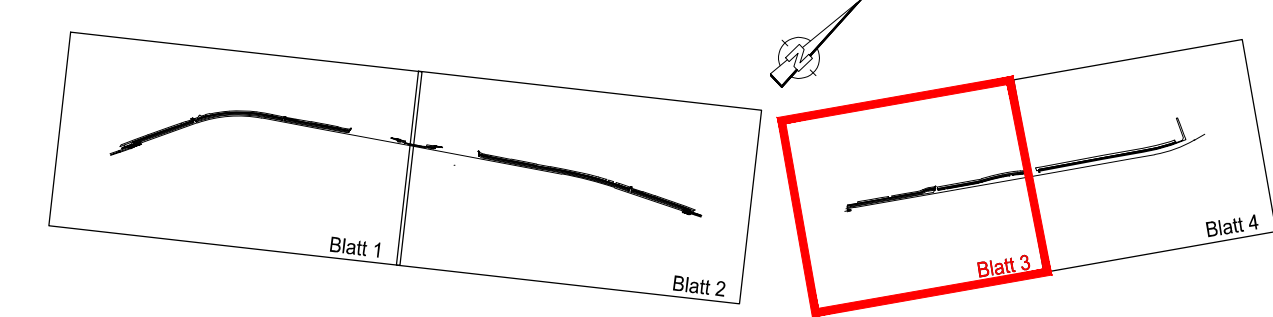


**Funktionskennzeichnungen**

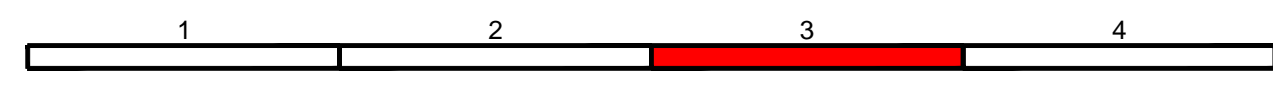
- B** Biotopfunktion / Biotopverbundfunktion / Habitatfunktion für wertgebende Tierarten
- Bo** Natürliche Bodenfunktionen (biologische Standortfunktion, Regler- und Speicherfunktion, Filter- und Pufferfunktion des Bodens)
- Gw** Grundwasserschutzfunktion
- Ow** Regulationsfunktion im Landschaftswasserhaushalt
- K** Klimatische / Lufthygienische Ausgleichsfunktion (bei Stedlungsbezug)
- L** Landschaftsbildfunktion / landschaftsgebundene Erholungsfunktion

**Technische Planung**

- Trasse des geplanten Vorhabens



c				
b				
a				
Nr.	Art der Änderung	Datum	Name	



Entwurfsbearbeitung: 	Projekt-Nr.: <table border="1" style="width: 100%; border-collapse: collapse;"> <tr> <th>Datum</th> <th>Name</th> </tr> <tr> <td>bearbeitet: Nov. 2019</td> <td>M. Schaefer</td> </tr> <tr> <td>gezeichnet: Nov. 2019</td> <td>A. Jaschke</td> </tr> <tr> <td>geprüft: Nov. 2019</td> <td>M. Schaefer</td> </tr> </table>	Datum	Name	bearbeitet: Nov. 2019	M. Schaefer	gezeichnet: Nov. 2019	A. Jaschke	geprüft: Nov. 2019	M. Schaefer
Datum	Name								
bearbeitet: Nov. 2019	M. Schaefer								
gezeichnet: Nov. 2019	A. Jaschke								
geprüft: Nov. 2019	M. Schaefer								

Entwurfsbearbeitung: 	<table border="1" style="width: 100%; border-collapse: collapse;"> <tr> <th>Datum</th> <th>Name</th> </tr> <tr> <td>bearbeitet:</td> <td></td> </tr> <tr> <td>gezeichnet:</td> <td></td> </tr> <tr> <td>geprüft:</td> <td>22.09.2020 B. Zwick</td> </tr> </table>	Datum	Name	bearbeitet:		gezeichnet:		geprüft:	22.09.2020 B. Zwick
Datum	Name								
bearbeitet:									
gezeichnet:									
geprüft:	22.09.2020 B. Zwick								

**FESTSTELLUNGSENTWURF**

Straßenbauverwaltung: 	Unterlage: 19.2 Blatt-Nr.: 3/4 Bestands- und Konfliktplan
PROJIS-Nr.:	SAP-Nr.: A.33-14-0022.01 Maßstab: 1 : 1000

**Ausbau der L 456 durch den Bau eines Rad- und Gehweges mit teilweiser zugelassener Nutzung durch den landwirtschaftlichen Verkehr zwischen Heuchelheim – Großniedesheim – Kleinniedesheim**  
Landschaftspflegerischer Begleitplan

aufgestellt: Speyer, den 14.10.2020 gez. Martin Schafft Ltd. Baudirektor	
--	--

**Anlage zum Planfeststellungsbeschluss gemäß Kapitel A Nr. IX**