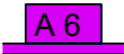

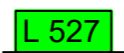
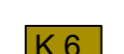




Zeichenerklärung

Straßennetz

vorhanden

-  Bundesautobahn
-  Bundesstraße
-  Landesstraße / Staatsstraße
-  Kreisstraße

Planung


-  Baumaßnahme
-  Gemeindegrenze




NORD

c			
b			
a	Anpassung gemäß Anmerkungen LBM vom 08.08.2019	03.09.2019	M. Schmidt
Nr.	Art der Änderung	Datum	Name

Entwurfsbearbeitung:		Projekt-Nr.: 1450	
PLANUNGSBÜRO		Datum	Name
PISKE		bearbeitet:	26.09.2018
		gezeichnet:	26.09.2018
Telefon 06 21 / 54 50 31		geprüft:	26.09.2018
info@piske.com www.piske.com			J. Schmid

Entwurfsbearbeitung:		Datum	Name
 Landesbetrieb Mobilität Speyer St.-Guido-Straße 17 67346 Speyer Tel.: 06232/626-0 Fax: 06232/626-1102/3/4		bearbeitet:	
		gezeichnet:	
		geprüft:	22.09.2020
			M. Mayer

FESTSTELLUNGSENTWURF

Straßenbauverwaltung:		Unterlage: 2	Blatt-Nr.: 1
 Rheinland-Pfalz		Übersichtskarte	
PROJIS-Nr.:	SAP-Nr.: A.33-14-0022.01	Maßstab: 1 : 25.000	

Ausbau der L 456 durch den Bau eines Rad- und Gehweges mit teilweiser zugelassener Nutzung durch den landwirtschaftlichen Verkehr zwischen Heuchelheim – Großniedesheim – Kleinniedesheim

aufgestellt:
Speyer, den 14.10.2020

gez.
.....
Martin Schafft
Ltd. Baudirektor

**Anlage zum
Planfeststellungsbeschluss
gemäß Kapitel A Nr. IX**