

- Versorgungseinrichtungen**
- Femmelkabel (Telekom)
 - Mischwasserkanal UBZZW
 - Pumpendruckleitung UBZZW
 - Regenwasserkanal UBZZW
 - Stromkabel Platzwerke GmbH
 - MSP-Kabel Stadtwerke Zweibrücken
 - NSP-Kabel Stadtwerke Zweibrücken
 - Steuerkabel Stadtwerke Zweibrücken
 - Beleuchtung Stadtwerke Zweibrücken
 - Gasleitung Pfalzgas
 - Wasser Stadtwerke Zweibrücken
- Entwässerung (Planung)**
- Kanal
 - Durchlass
 - Durchlass Schlitzzirne
 - Ablauf
 - Muldenablaufschacht
 - gefällter Rinnenablauf
 - Huckepackleitung DN 300/150 und PE-Schacht Ø600 mit Straßenablauf 500x500
 - Einleitstelle / Einleitstelle (nur Aufgebieteswasser)

Die Eintragung der Ver- und Entsorgungsleitungen erfolgt nach Angaben der jeweiligen Versorgungsträger. Eine Gewährleistung für die Genauigkeit der dargestellten Lage kann nicht übernommen werden.

Nr.	Art der Änderung	Datum	Name
c			
b			
a			

Entwurfsbearbeitung:	Projekt-Nr.: 1160802
BARD+SAUTHER GMBH BERATENDE INGENIEURE	Datum
BSBI	Name
Europäische ID	bearbeitet: 05/2024
Tel.: 0681/928 50-0	Bender
mailto:bs-bi.de	gezeichnet: 05/2024
66173 Saarbrücken	Hoffmann T.
Fax: 0681/928 50-29	geprüft: 05/2024
www.bs-bi.de	Bard

Entwurfsbearbeitung:	Datum	Name
LBM	bearbeitet:	
Landesbetrieb Mobilität	gezeichnet:	
Kaiserslautern	geprüft:	
Morlauer Straße 20		
67657 Kaiserslautern		
Tel.: 0631/3631-0		
Fax: 0631/3631-225		

FESTSTELLUNGSENTWURF

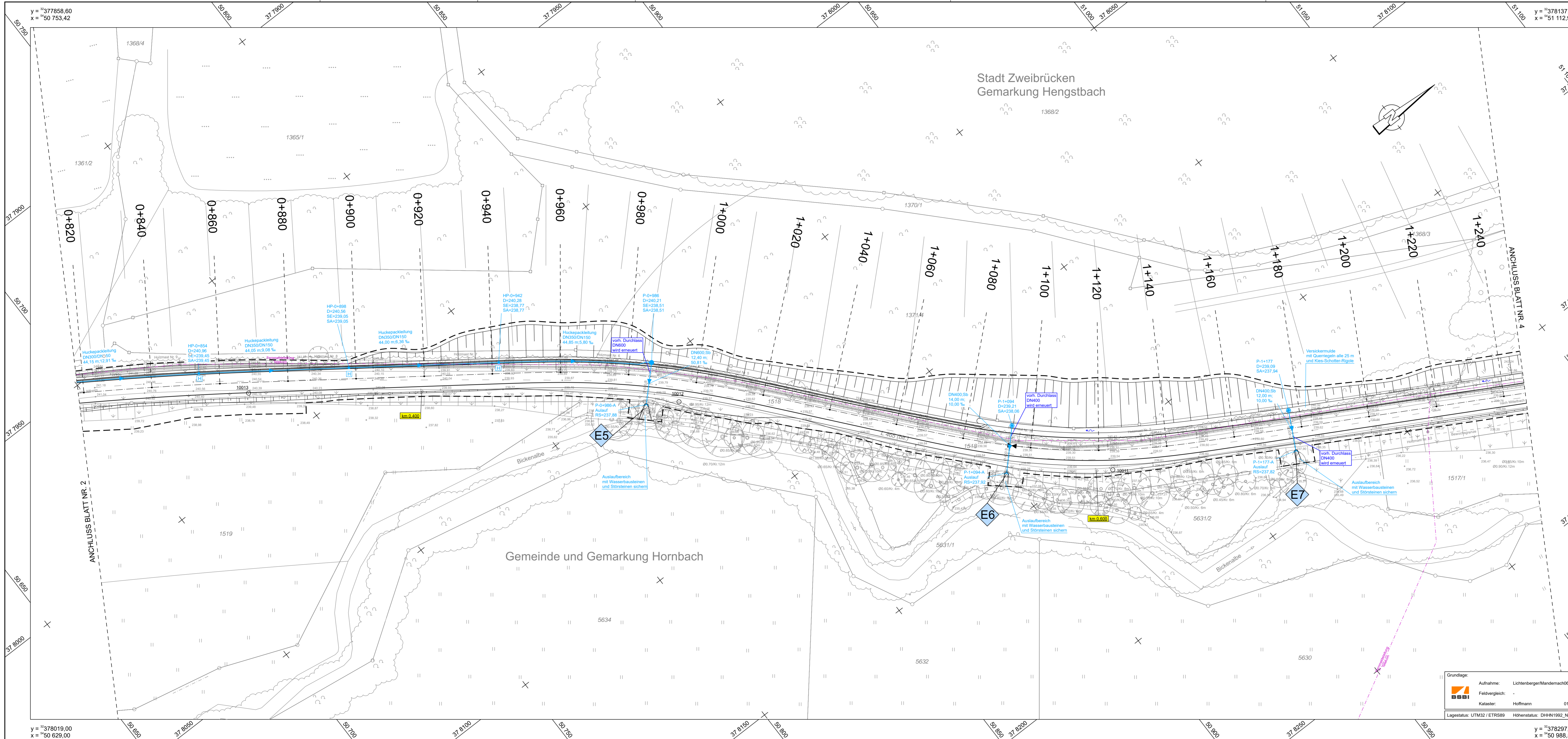
Straßenbauverwaltung:	Unterlage: 16.1 Blatt-Nr.: 2
Rheinland-Pfalz	Leitungsplan 2

PROJIS-Nr.:	SAP-Nr.: A. 32-16-0008.01	Maßstab: 1:500
-------------	---------------------------	----------------

L 465
Landesgrenze SL/RP - Mittelbach
Bau-km 0+000,000 bis 2+440,000
von Straßen-km 0,000 bis 0,854
von NK 6809 002 nach NK 6710 064

aufgestellt:
Kaiserslautern, den 14.06.2024
gez. Lutz
Dienststellenleiter

Grundlage:	Aufnahme: Lichtenberger/Mandemach/06/2016
BSBI	Feldvergleich: -
	Kataster: Hoffmann 01/2021
Lagestatus: UTM32 / ETRS89	Höhenstatus: DHHN1992_NHN



Versorgungseinrichtungen		Entwässerung (Planung)	
- - - - -	Fernmeldekabel (Telekom)	—●—	Kanal
- - - - -	Mischwasserkanal UBZZW	—●—	Durchlass
- - - - -	Pumpendruckleitung UBZZW	—●—	Durchlass Schlitzzinne
- - - - -	Regenwasserkanal UBZZW	—●—	Ablauf
- - - - -	Stromkabel Pfalzwerke GmbH	—●—	Muldenablaufschaufel
- - - - -	MSP-Kabel Stadtwerke Zweibrücken	—●—	gepflasterter Rinnenablauf
- - - - -	NSP-Kabel Stadtwerke Zweibrücken	—●—	Huckepackleitung DN 300/150 und PE-Schacht Ø600 mit Straßenablauf 500x500
- - - - -	Steuerkabel Stadtwerke Zweibrücken	—●—	Einleitstelle / Einleitstelle (nur Aufgebietswasser)
- - - - -	Beleuchtung Stadtwerke Zweibrücken	—●—	
- - - - -	Gasleitung Pfalzgas	—●—	
- - - - -	Wasser Stadtwerke Zweibrücken	—●—	

Die Eintragung der Ver- und Entsorgungsleitungen erfolgt nach Angaben der jeweiligen Versorgungsträger. Eine Gewährleistung für die Genauigkeit der dargestellten Lage kann nicht übernommen werden.

Nr.	Art der Änderung	Datum	Name
c			
b			
a			

	Entwurfsbearbeitung:	Projekt-Nr.: 1160802	
		Datum	Name
		05/2024	Bender
		05/2024	Hoffmann T.
	geprüft:	05/2024	Bard

	Entwurfsbearbeitung:	Datum	Name
		05/2024	Bender
		05/2024	Hoffmann T.
		05/2024	Bard

FESTSTELLUNGSENTWURF

	Straßenbauverwaltung: Unterlage: 16.1 Blatt-Nr.: 3 Leitungsplan 3
--	---

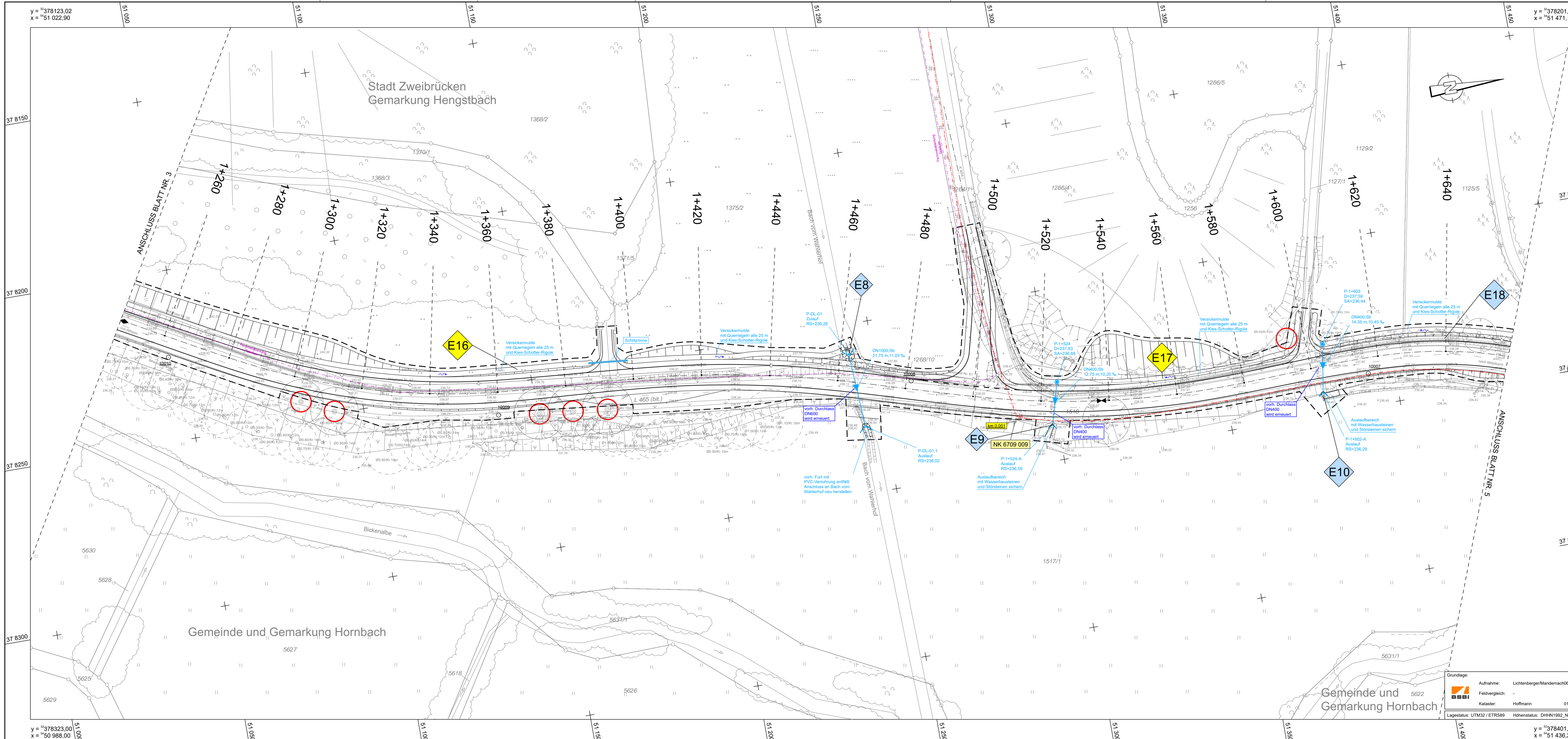
PROJIS-Nr.:	SAP-Nr.: A. 32-16-0008.01	Maßstab: 1:500
-------------	---------------------------	----------------

L 465
Landesgrenze SL/RP - Mittelbach
 Bau-km 0+000,000 bis 2+440,000
 von Straßen-km 0,000 bis 0,854
 von NK 6809 002 nach NK 6710 064

aufgestellt:
 Kaiserslautern, den 14.06.2024.

 gez. Lutz
 Dienststellenleiter

Grundlage:	Aufnahme: Lichtenberger/Mandemach/2016
	Feldvergleich: -
	Kataster: Hoffmann 01/2021
Lagestatus: UTM32 / ETRS89	Höhenstatus: DHHN1992_NHN



- Versorgungseinrichtungen**
- Fernmeldekabel (Telekom)
 - Mischwasserkanal UBZZW
 - Pumpendruckleitung UBZZW
 - Regenwasserkanal UBZZW
 - Stromkabel Pfalzwerke GmbH
 - MSP-Kabel Stadtwerke Zweibrücken
 - NSP-Kabel Stadtwerke Zweibrücken
 - Steuerkabel Stadtwerke Zweibrücken
 - Beleuchtung Stadtwerke Zweibrücken
 - Gasleitung Pfalzgas
 - Wasser Stadtwerke Zweibrücken
- Entwässerung (Planung)**
- Kanal
 - Durchlass
 - Durchlass Schürzrinne
 - Ablauf
 - Muldenablaufschacht
 - gepflasterter Rinnenablauf
 - Huckepackleitung DN 300/150 und PE-Schacht Ø600 mit Straßenablauf 500x500
 - Einleitstelle / Einleitstelle (nur Außengebietswasser)

Die Eintragung der Ver- und Entsorgungsleitungen erfolgt nach Angaben der jeweiligen Versorgungsträger. Eine Gewährleistung für die Genauigkeit der dargestellten Lage kann nicht übernommen werden.

Nr.	Art der Änderung	Datum	Name
c			
b			
a			

Entwurfsbearbeitung:	Projekt-Nr.: 1160802
BARD+SAUTHER GMBH BERATENDE INGENIEURE Europäische ID 6613 Saarbrücken	Datum: 05/2024 Name: Bänder
gezeichnet: Hoffmann T.	geprüft: Bard

Entwurfsbearbeitung:	Datum: 05/2024	Name: Hoffmann T.
LBM	gezeichnet: Hoffmann T.	geprüft: Bard

FESTSTELLUNGSENTWURF

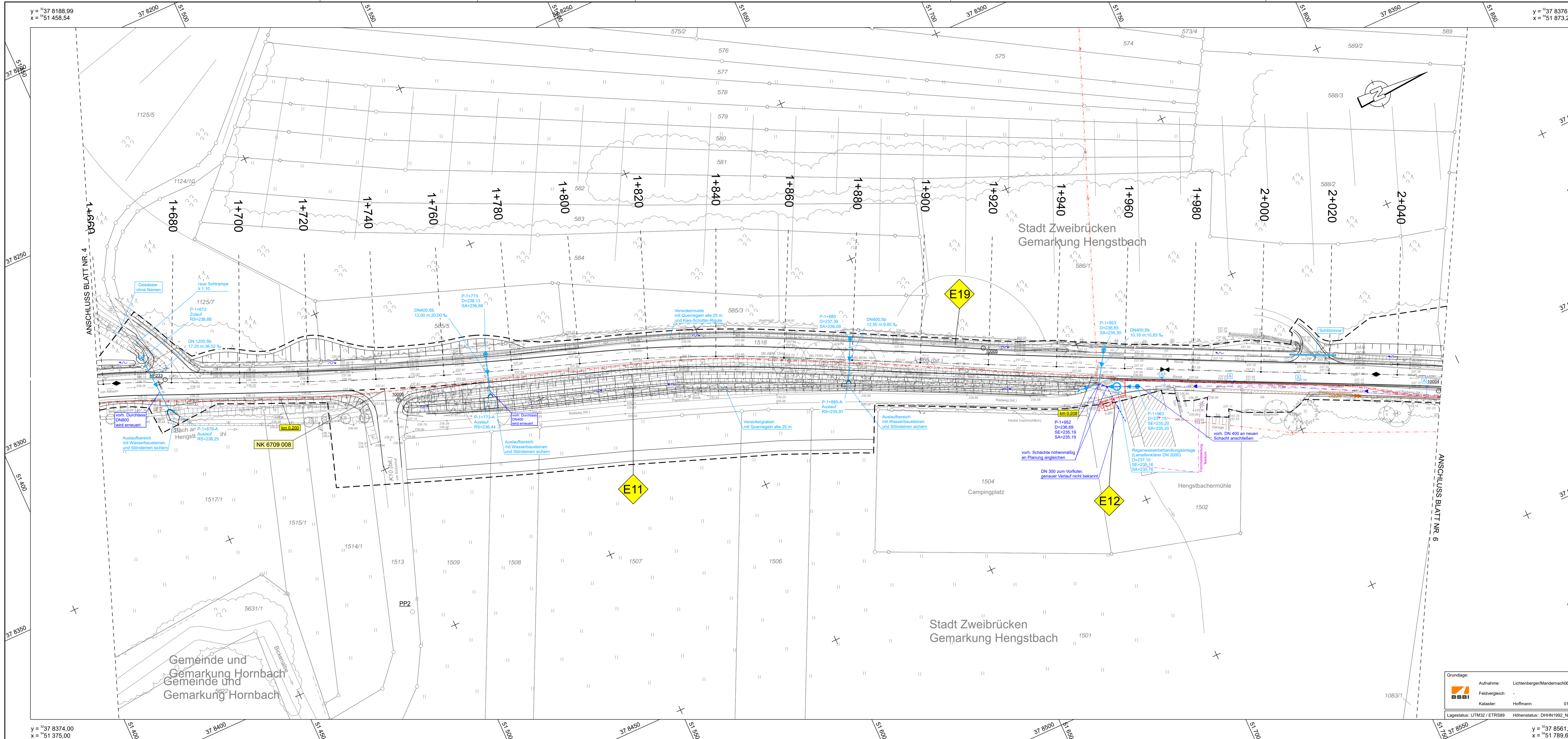
Straßenbauverwaltung: Rheinland-Pfalz	Unterlage: 16.1 Blatt-Nr.: 4 Leitungsplan 4
---	--

PROJIS-Nr.:	SAP-Nr.: A. 32-16-0008.01	Maßstab: 1:500
-------------	---------------------------	----------------

L 465
Landesgrenze SL/RP - Mittelbach
Bau-km 0+000,000 bis 2+440,000
von Straßen-km 0,000 bis 0,854
von NK 6809 002 nach NK 6710 064

aufgestellt:
Kaiserslautern, den 14.06.2024.
gez. Lutz
Dienststellenleiter

Grundlage:	Aufnahme: Lichtenberger/Mandemach06/2016
Feldvergleich:	-
Kataster:	Hoffmann 01/2021
Lagestatus: UTM32 / ETRS89	Höhenstatus: DHHN1992_NHN



- Versorgungseinrichtungen**
- Fernmeldekabel (Telekom)
 - Mischwasserkanal UBZZW
 - Pumpendruckleitung UBZZW
 - Regenwasserkanal UBZZW
 - Stromkabel Pfalzwerke GmbH
 - MSP-Kabel Stadtwerke Zweibrücken
 - NSP-Kabel Stadtwerke Zweibrücken
 - Steuerkabel Stadtwerke Zweibrücken
 - Beleuchtung Stadtwerke Zweibrücken
 - Gasleitung Pfalzgas
 - Wasser Stadtwerke Zweibrücken
- Entwässerung (Planung)**
- Kanal
 - Durchlass
 - Durchlass Schlitzzinne
 - Ablauf
 - Muldenablaufschacht
 - gepfasterter Rinnenablauf
 - Huckepackleitung DN 300/150 und PE-Schacht Ø600 mit Straßenablauf 500x500
 - Einleitstelle / Einleitstelle (nur Aufgebieteswasser)

Die Eintragung der Ver- und Entsorgungsleitungen erfolgt nach Angaben der jeweiligen Versorgungsträger. Eine Gewährleistung für die Genauigkeit der dargestellten Lage kann nicht übernommen werden.

Nr.	Art der Änderung	Datum	Name
c			
b			
a			

Entwurfsbearbeitung:	Projekt-Nr.: 1160802
BARD+SAUTHER GMBH BERATENDE INGENIEURE BSBI Europäische ID 6613 Saarbrücken	Datum 05/2024
Name Bender	
gezeichnet: 05/2024	Hoffmann T.
geprüft: 05/2024	Bard

Entwurfsbearbeitung:	Landesbetrieb Mobilität Kaiserslautern Morlauterer Straße 20 67657 Kaiserslautern Tel.: 0631/3631-0 Fax: 0631/3631-225	Datum 05/2024	Name Bender
gezeichnet:			Hoffmann T.
geprüft:			Bard

FESTSTELLUNGSENTWURF

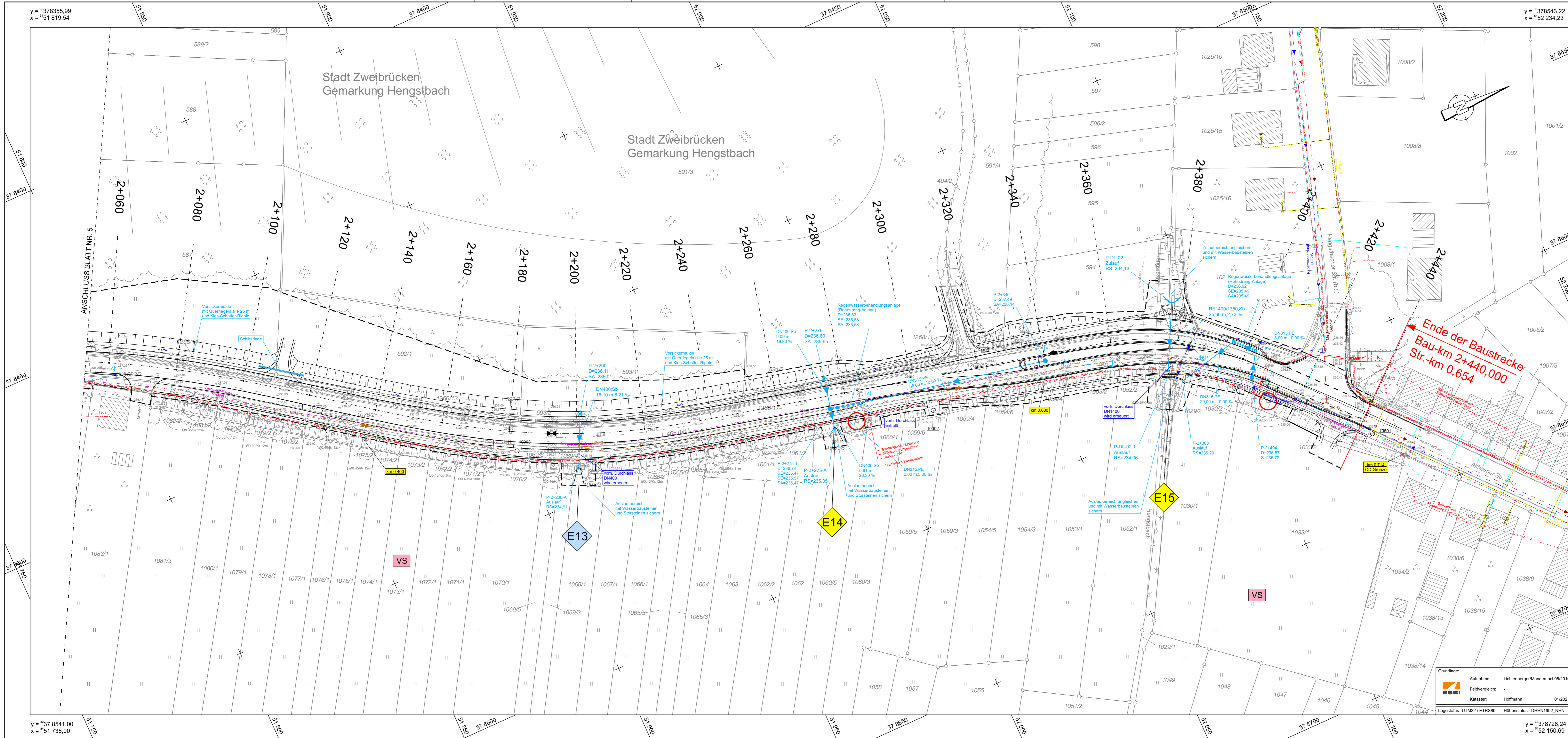
Straßenbauverwaltung: Rheinland-Pfalz	Unterlage: 16.1 Blatt-Nr.: 5 Leitungsplan 5
PROJIS-Nr.:	SAP-Nr.: A. 32-16-0008.01 Maßstab: 1:500

L 465
Landesgrenze SL/RP - Mittelbach
Bau-km 0+000,000 bis 2+440,000
von Straßen-km 0,000 bis 0,654
von NK 6809 002 nach NK 6710 064

aufgestellt:
Kaiserslautern, den 14.06.2024.
gez. Lutz
Dienststellenleiter

Grundlage:	Aufnahme: Lichtenberger/Mandemach/06/2016
BSBI	Feldvergleich: -
Kataster:	Hoffmann 01/2021
Lagestatus: UTM32 / ETRS89	Höhenstatus: DHHN1992_NHN

y = 37 8188,99 x = 51 458,64
 y = 37 8376,22 x = 51 873,23
 y = 37 8374,00 x = 51 375,00
 y = 37 8561,24 x = 51 789,69



- Versorgungseinrichtungen**
- Fernmeldekabel (Telekom)
 - Mischwasserkanal UBZZW
 - Pumpendruckleitung UBZZW
 - Regenwasserkanal UBZZW
 - Stromkabel Pfalzwerke GmbH
 - MSP-Kabel Stadtwerke Zweibrücken
 - NSP-Kabel Stadtwerke Zweibrücken
 - Steuerkabel Stadtwerke Zweibrücken
 - Beleuchtung Stadtwerke Zweibrücken
 - Gasleitung Pfalzgas
 - Wasser Stadtwerke Zweibrücken
- Entwässerung (Planung)**
- Kanal
 - Durchlass
 - Durchlass Schlitzzirne
 - Ablauf
 - Muldenablaufschacht
 - gepfasterter Rinnenablauf
 - Huckepackleitung DN 300/150 und PE-Schacht Ø600 mit Straßenablauf 500x500
 - Einleitstelle / Einleitstelle (nur Aufgebieteswasser)

Die Eintragung der Ver- und Entsorgungsleitungen erfolgt nach Angaben der jeweiligen Versorgungsträger. Eine Gewährleistung für die Genauigkeit der dargestellten Lage kann nicht übernommen werden.

Nr.	Art der Änderung	Datum	Name
c			
b			
a			

Entwurfsbearbeitung:		Projekt-Nr.: 1160802	
	Name	Datum	Name
	Bender	05/2024	
	Hoffmann T.	05/2024	
	Bard	05/2024	

Entwurfsbearbeitung:		Datum		Name	
	Landesbetrieb Mobilität Kaiserslautern Morlaurer Straße 20 67657 Kaiserslautern Tel.: 0631/3631-0 Fax: 0631/3631-225				
	Bearbeitet:				
	Gezeichnet:				
	Geprüft:				

FESTSTELLUNGSENTWURF

Straßenbauverwaltung: 	Unterlage: 16.1 Blatt-Nr.: 6 Leitungsplan 6
---------------------------	--

PROJIS-Nr.:	SAP-Nr.: A.32-16-0008.01	Maßstab: 1:500
-------------	--------------------------	----------------

L 465
Landesgrenze SL/RP - Mittelbach
Bau-km 0+000,000 bis 2+440,000
von Straßen-km 0,000 bis 0,654
von NK 6809 002 nach NK 6710 064

aufgestellt:
Kaiserslautern, den 14.06.2024.

gez. Lutz
Dienststellenleiter

Grundlage:	Aufnahme: Lichtenberger/Mandemach06/2016
	Feldvergleich: -
	Kataster: Hoffmann 01/2021
Lagestatus: UTM32 / ETRS89	Höhenstatus: DHRN1992_NHN

y = 378355,99
x = 51 819,54

y = 378543,22
x = 52 234,23

y = 37 8541,00
x = 51 736,00

y = 378728,24
x = 52 150,69