



c			
b			
a			
Nr.	Art der Änderung	Datum	Name

Entwurfsbearbeitung:		Projekt-Nr.: 1160802		
 <b>BARD+SAUTHER GMBH</b> BERATENDE INGENIEURE BSBI Europaallee 10 Tel. 0681/926 50-0 mail@bs-bi.de 66113 Saarbrücken Fax 0681/926 50-29 www.bs-bi.de	Datum	Name		
	bearbeitet:	05/2024	Ivanovic	
	gezeichnet:	05/2024	Arth-Lippold	
	geprüft:	05/2024	Bard	

Entwurfsbearbeitung:		Datum		Name	
 Landesbetrieb Mobilität Kaiserslautern Morlauerer Straße 20 67657 Kaiserslautern Tel.: 0631/3631-0 Fax: 0631/3631-225	bearbeitet:				
	gezeichnet:				
	geprüft:				

# FESTSTELLUNGSENTWURF

Straßenbauverwaltung:		Unterlage: 18.4 Blatt-Nr.: 1	
 <b>Rheinland-Pfalz</b>		Katasterplan E1	

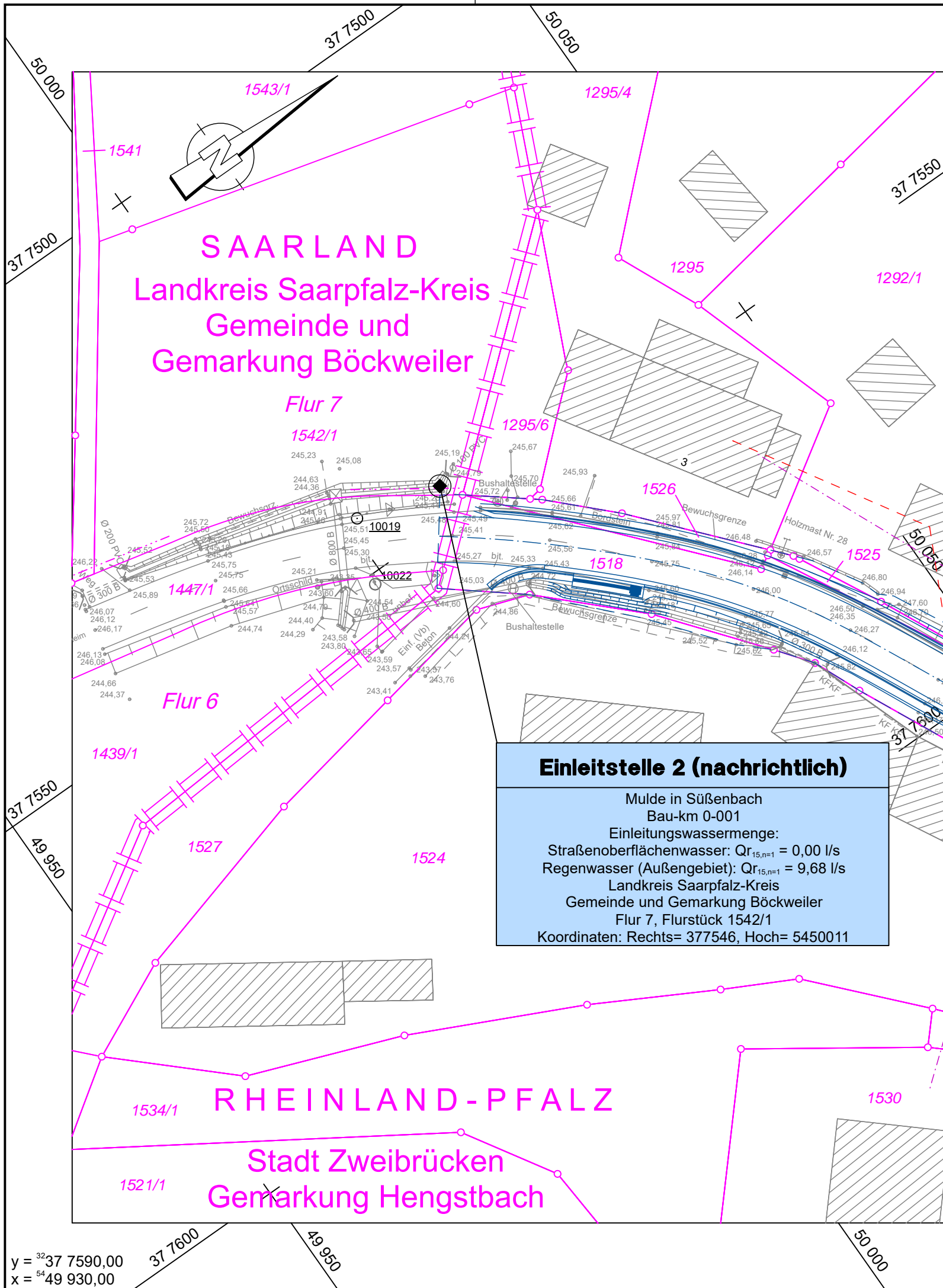
PROJIS-Nr.:	SAP-Nr.: A.32-16-0008.01	Maßstab:	1:500
-------------	--------------------------	----------	-------

**L 465**  
**Landesgrenze SL/RP - Mittelbach**  
 Bau-km 0+000,000 bis 2+440,000  
 von Straßen-km 0,000 bis 0,654  
 von NK 6809 002 nach NK 6710 064


aufgestellt:  
 Kaiserslautern, den 14.06.2024.


gez. Lutz  
 Dienststellenleiter

$y = 32 37 7590,00$   
 $x = 54 49 930,00$



c			
b			
a			
Nr.	Art der Änderung	Datum	Name

Entwurfsbearbeitung:		Projekt-Nr.: 1160802	
 <b>BARD+SAUTHER GMBH</b> BERATENDE INGENIEURE BSBI Europaallee 10 66113 Saarbrücken	Datum	Name	
	bearbeitet:	05/2024	Ivanovic
	gezeichnet:	05/2024	Arth-Lippold
	geprüft:	05/2024	Bard

Entwurfsbearbeitung:		Datum		Name	
 <b>LBM</b>	Landesbetrieb Mobilität Kaiserslautern Morlauerer Straße 20 67657 Kaiserslautern Tel.: 0631/3631-0 Fax: 0631/3631-225		bearbeitet:		
	gezeichnet:				
	geprüft:				

# FESTSTELLUNGSENTWURF

Straßenbauverwaltung:		Unterlage: 18.4 Blatt-Nr.: 2	
 <b>Rheinland-Pfalz</b>		Katasterplan E2	

PROJIS-Nr.:	SAP-Nr.: A.32-16-0008.01	Maßstab:	1:500
-------------	--------------------------	----------	-------

**L 465**  
**Landesgrenze SL/RP - Mittelbach**  
 Bau-km 0+000,000 bis 2+440,000  
 von Straßen-km 0,000 bis 0,654  
 von NK 6809 002 nach NK 6710 064

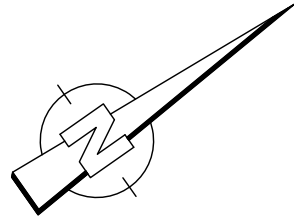
aufgestellt:  
 Kaiserslautern, den 14.06.2024.

gez. Lutz  
 Dienststellenleiter

y = 32 37 7590,00  
 x = 54 49 930,00

L465-Mittelbach > P184-02.PLT > P184-02 11.06.24 ob

# Stadt Zweibrücken Gemarkung Hengstbach



1350/4

## Einleitstelle 3

Durchlass DN 600 ins Gelände zur Versickerung  
(Einleitung in das Grundwasser)  
Bau-km 0+239  
Einleitungswassermenge:  
Straßenoberflächenwasser:  $Q_{r15,n=1} = 11,40 \text{ l/s}$   
Regenwasser (Außengebiet):  $Q_{r15,n=1} = 38,62 \text{ l/s}$   
Kreisfreie Stadt Zweibrücken  
Gemarkung Hengstbach  
Flurstück 1518  
Koordinaten: Rechts= 377731, Hoch= 5450165

37 7650

50 250

50 150

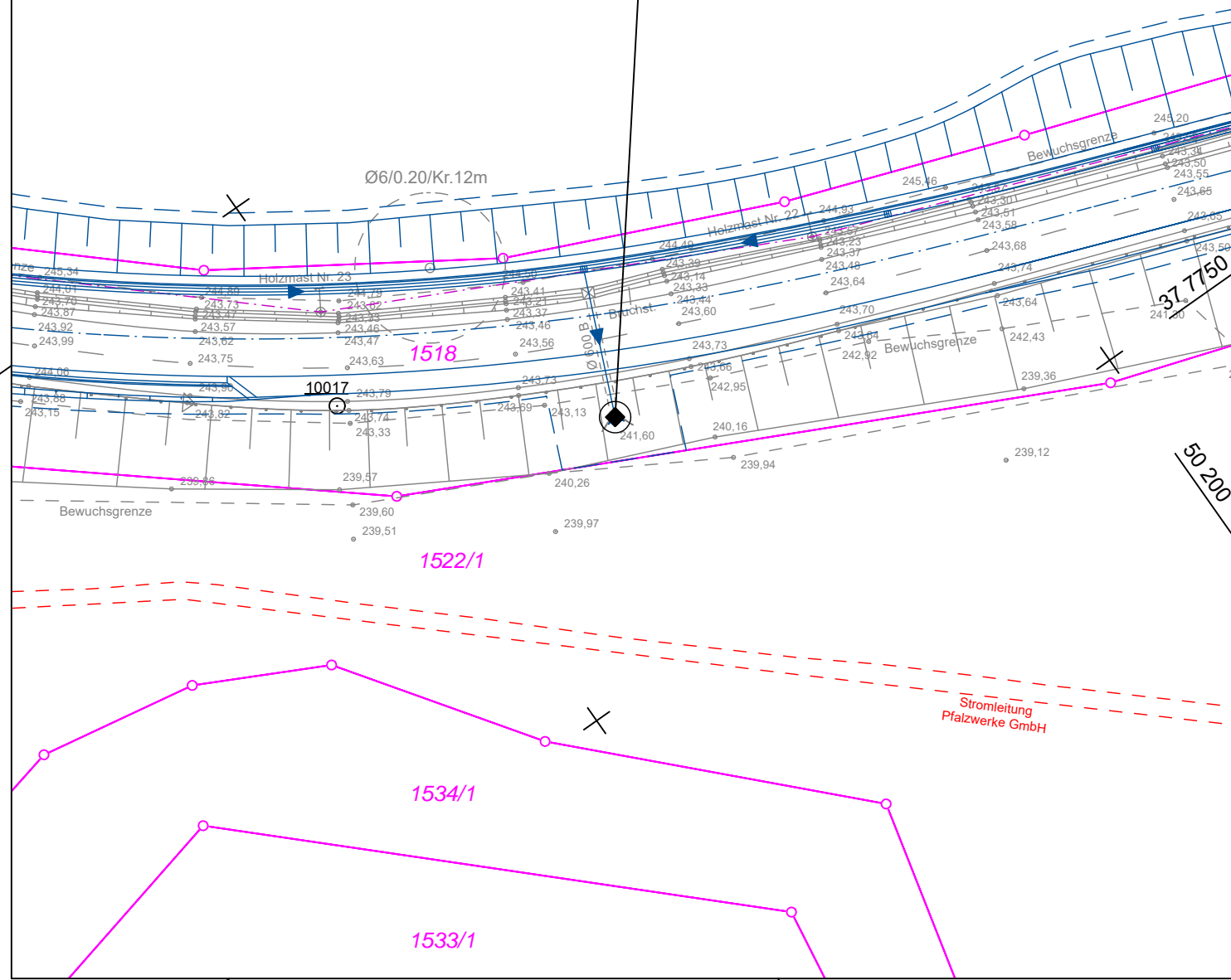
37 7700

50 200

$y = {}^{32}37\ 7740,00$   
 $x = {}^{54}50\ 100,00$

37 7750

50 150



c			
b			
a			
Nr.	Art der Änderung	Datum	Name

Entwurfsbearbeitung:		Projekt-Nr.: 1160802	
		Datum	Name
	bearbeitet:	05/2024	Ivanovic
	gezeichnet:	05/2024	Arth-Lippold
	geprüft:	05/2024	Bard

Entwurfsbearbeitung:		Datum		Name	
	bearbeitet:				
	gezeichnet:				
	geprüft:				

# FESTSTELLUNGSENTWURF

Straßenbauverwaltung:		Unterlage: 18.4 Blatt-Nr.: 3	
	Katasterplan E3		

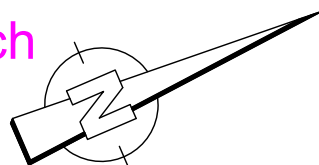
PROJIS-Nr.:	SAP-Nr.: A.32-16-0008.01	Maßstab:	1:500
-------------	--------------------------	----------	-------

L 465  
Landesgrenze SL/RP - Mittelbach  
Bau-km 0+000,000 bis 2+440,000  
von Straßen-km 0,000 bis 0,654  
von NK 6809 002 nach NK 6710 064

aufgestellt:  
Kaiserslautern, den 14.06.2024.

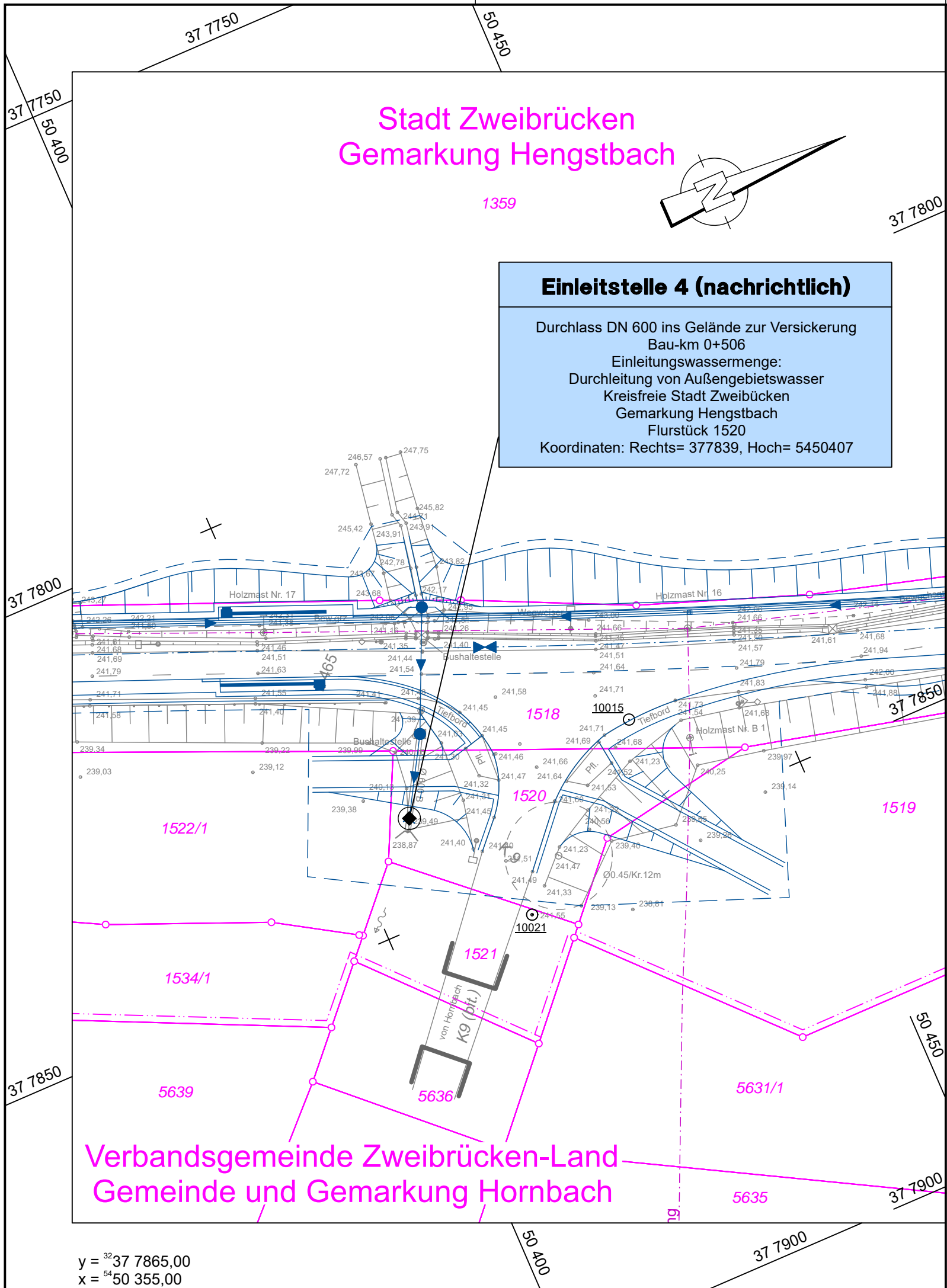
gez. Lutz  
Dienstellenleiter

# Stadt Zweibrücken Gemarkung Hengstbach



**Einleitstelle 4 (nachrichtlich)**

Durchlass DN 600 ins Gelände zur Versickerung  
Bau-km 0+506  
Einleitungswassermenge:  
Durchleitung von Außengebietswasser  
Kreisfreie Stadt Zweibrücken  
Gemarkung Hengstbach  
Flurstück 1520  
Koordinaten: Rechts= 377839, Hoch= 5450407



y = <sup>32</sup>37 7865,00  
x = <sup>54</sup>50 355,00

c			
b			
a			
Nr.	Art der Änderung	Datum	Name

Entwurfsbearbeitung:		Projekt-Nr.: 1160802	
		Datum	Name
	bearbeitet:	05/2024	Ivanovic
	gezeichnet:	05/2024	Arth-Lippold
	geprüft:	05/2024	Bard

Entwurfsbearbeitung:		Datum		Name	
	Landesbetrieb Mobilität Kaiserslautern Morlauerer Straße 20 67657 Kaiserslautern Tel.: 0631/3631-0 Fax: 0631/3631-225				
	bearbeitet:				
	gezeichnet:				
	geprüft:				

## FESTSTELLUNGSENTWURF

Straßenbauverwaltung:		Unterlage: 18.4 Blatt-Nr.: 4	
	Rheinland-Pfalz		Katasterplan E4

PROJIS-Nr.:	SAP-Nr.: A.32-16-0008.01	Maßstab:	1:500
-------------	--------------------------	----------	-------

**L 465**  
**Landesgrenze SL/RP - Mittelbach**

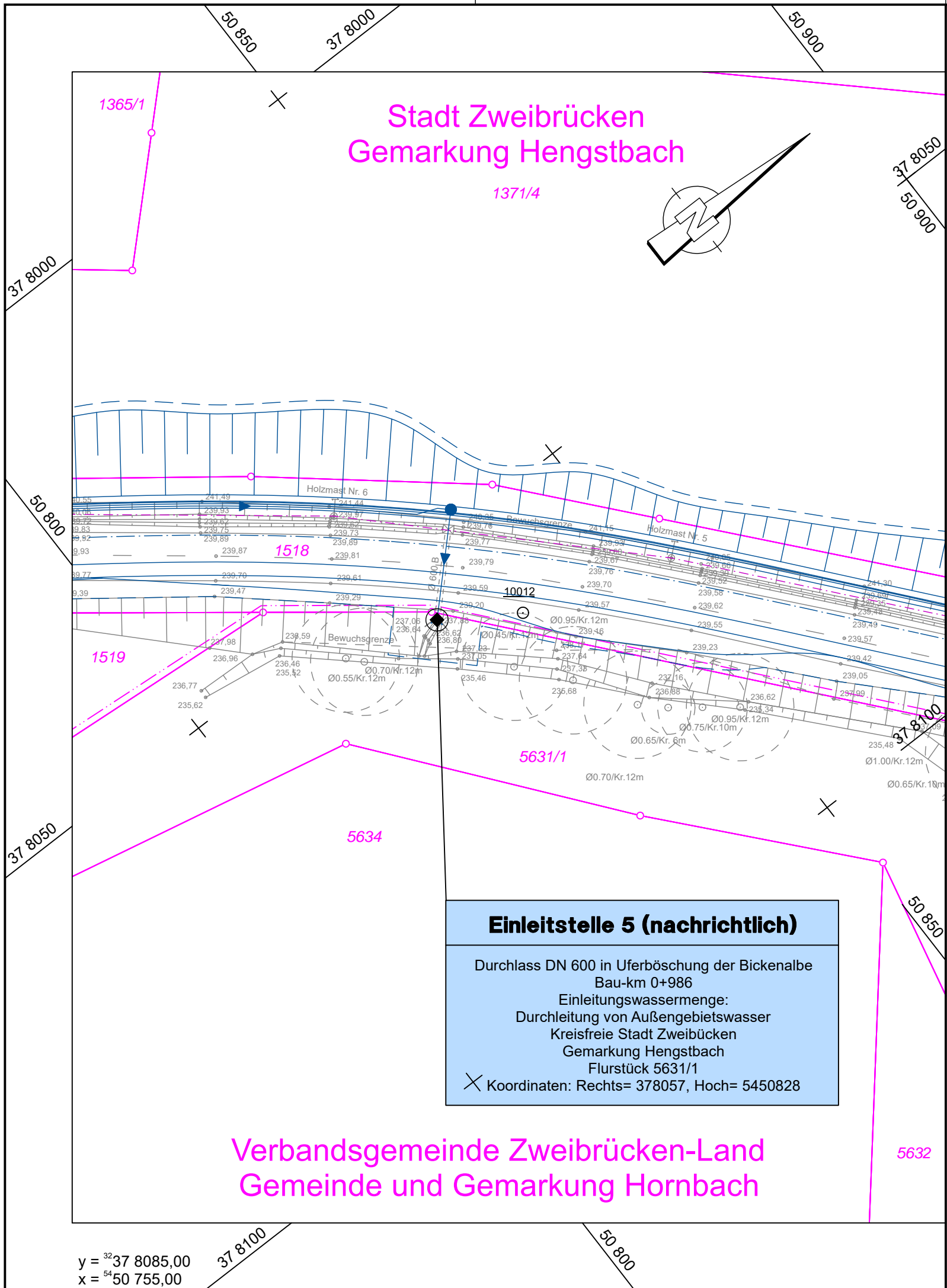
Bau-km 0+000,000 bis 2+440,000  
von Straßen-km 0,000 bis 0,654  
von NK 6809 002 nach NK 6710 064

aufgestellt:  
Kaiserslautern, den 14.06.2024.

gez. Lutz  
.....  
Dienststellenleiter

--	--

L465-Mittelbach > P184-04.PLT > P184-04 11.06.24 ob



Stadt Zweibrücken  
Gemarkung Hengstbach

1371/4


**Einleitstelle 5 (nachrichtlich)**


Durchlass DN 600 in Uferböschung der Bickenalbe  
Bau-km 0+986  
Einleitungswassermenge:  
Durchleitung von Außengebietswasser  
Kreisfreie Stadt Zweibrücken  
Gemarkung Hengstbach  
Flurstück 5631/1  
✕ Koordinaten: Rechts= 378057, Hoch= 5450828

Verbandsgemeinde Zweibrücken-Land  
Gemeinde und Gemarkung Hornbach

y = 32 37 8085,00  
x = 54 50 755,00

c			
b			
a			
Nr.	Art der Änderung	Datum	Name

Entwurfsbearbeitung:  <b>BARD+SAUTHER GMBH</b> BERATENDE INGENIEURE BSBI Europaallee 10 Tel. 0681/926 50-0 mail@bs-bi.de 66113 Saarbrücken Fax 0681/926 50-29 www.bs-bi.de	Projekt-Nr.: 1160802		
		Datum	Name
	bearbeitet:	05/2024	Ivanovic
	gezeichnet:	05/2024	Arth-Lippold
	geprüft:	05/2024	Bard

Entwurfsbearbeitung:  <b>LBM</b>	Landesbetrieb Mobilität Kaiserslautern Morlauerer Straße 20 67657 Kaiserslautern Tel.: 0631/3631-0 Fax: 0631/3631-225		
		Datum	Name
	bearbeitet:		
	gezeichnet:		
	geprüft:		

# FESTSTELLUNGSENTWURF

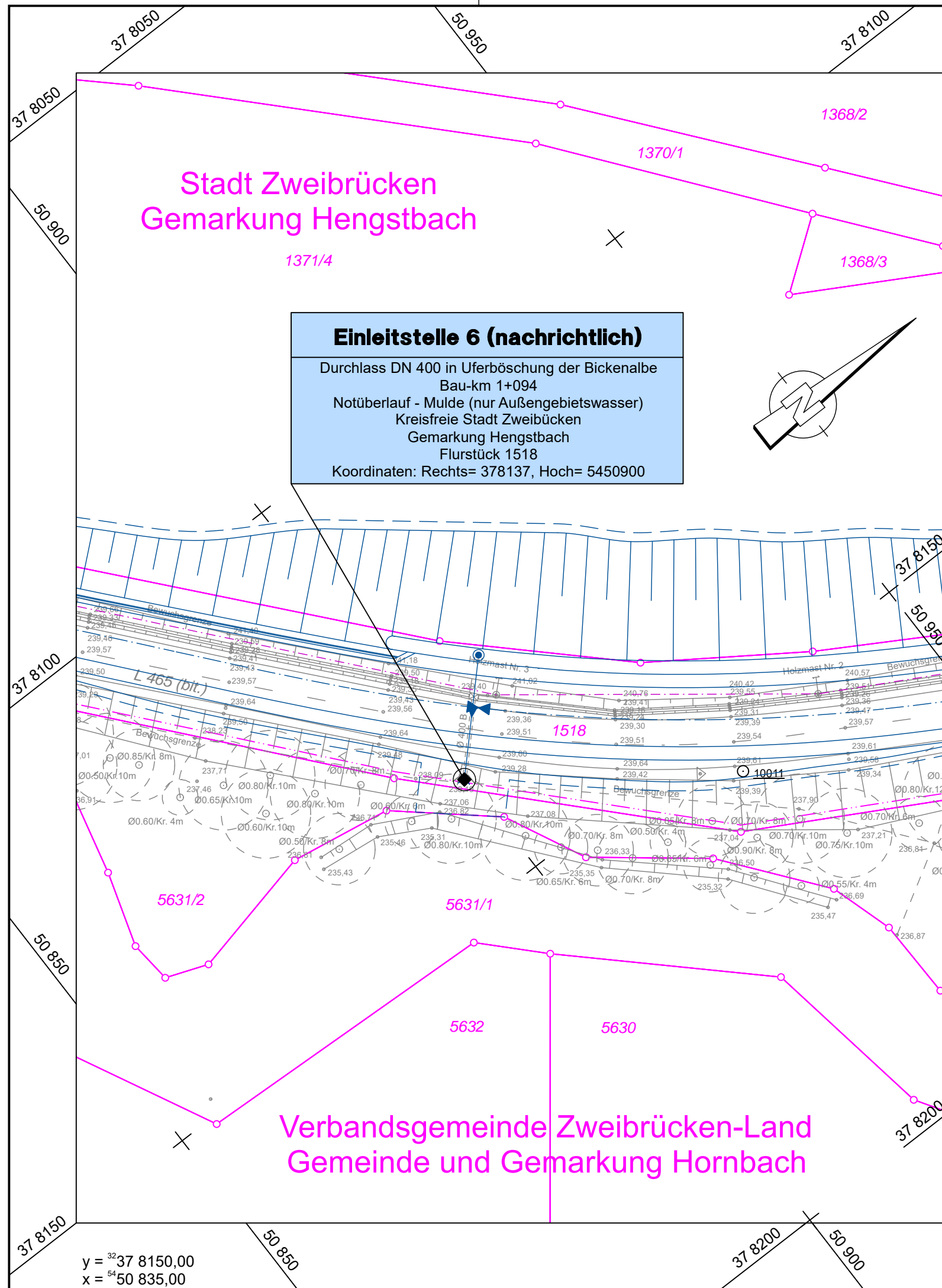
Straßenbauverwaltung:  <b>Rheinland-Pfalz</b>	Unterlage: 18.4 Blatt-Nr.: 5 Katasterplan E5
---	---

PROJIS-Nr.:	SAP-Nr.: A.32-16-0008.01	Maßstab: 1:500
-------------	--------------------------	----------------

**L 465**  
**Landesgrenze SL/RP - Mittelbach**  
 Bau-km 0+000,000 bis 2+440,000  
 von Straßen-km 0,000 bis 0,654  
 von NK 6809 002 nach NK 6710 064

aufgestellt:  
 Kaiserslautern, den 14.06.2024...  
  
 gez. Lutz  
 Dienststellenleiter

L465-Mittelbach > P184-05.PLT > P184-05 11.06.24 ob



c			
b			
a			
Nr.	Art der Änderung	Datum	Name

Entwurfsbearbeitung:		Projekt-Nr.: 1160802	
		Datum	Name
	bearbeitet:	05/2024	Ivanovic
	gezeichnet:	05/2024	Arth-Lippold
	geprüft:	05/2024	Bard

Entwurfsbearbeitung:		Datum		Name	
	Landesbetrieb Mobilität Kaiserslautern Morlauer Straße 20 67657 Kaiserslautern Tel.: 0631/3631-0 Fax: 0631/3631-225				
	bearbeitet:				
	gezeichnet:				
	geprüft:				

# FESTSTELLUNGSENTWURF

Straßenbauverwaltung:		Unterlage: 18.4 Blatt-Nr.: 6	
	Katasterplan E6		

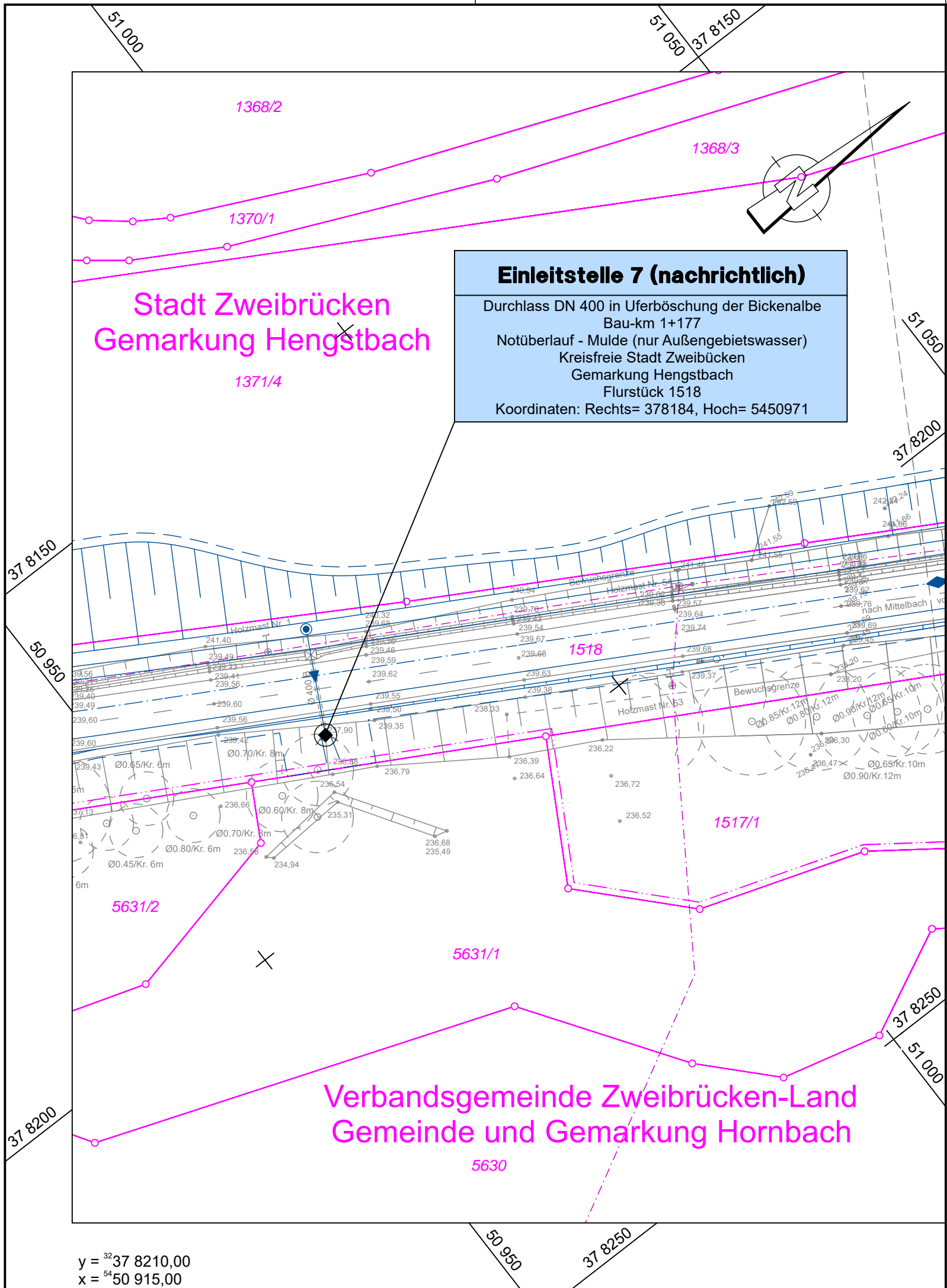
PROJIS-Nr.:	SAP-Nr.: A.32-16-0008.01	Maßstab: 1:500
-------------	--------------------------	----------------

**L 465**  
**Landesgrenze SL/RP - Mittelbach**

Bau-km 0+000,000 bis 2+440,000  
von Straßen-km 0,000 bis 0,654  
von NK 6809 002 nach NK 6710 064

aufgestellt:  
Kaiserslautern, den 14.06.2024.

gez. Lutz  
.....  
Dienststellenleiter



**Einleitstelle 7 (nachrichtlich)**  
 Durchlass DN 400 in Uferböschung der Bickenalbe  
 Bau-km 1+177  
 Notüberlauf - Mulde (nur Außengebietswasser)  
 Kreisfreie Stadt Zweibrücken  
 Gemarkung Hengstbach  
 Flurstück 1518  
 Koordinaten: Rechts= 378184, Hoch= 5450971

Stadt Zweibrücken  
 Gemarkung Hengstbach

Verbandsgemeinde Zweibrücken-Land  
 Gemeinde und Gemarkung Hornbach

y = <sup>32</sup>37 8210,00  
 x = <sup>54</sup>50 915,00

c			
b			
a			
Nr.	Art der Änderung	Datum	Name

Entwurfsbearbeitung:		Projekt-Nr.: 1160802	
 <b>BARD+SAUTHER GMBH</b> BERATENDE INGENIEURE <b>BSBI</b>		Datum	Name
	bearbeitet:	05/2024	Ivanovic
	gezeichnet:	05/2024	Arth-Lippold
	geprüft:	05/2024	Bard

Entwurfsbearbeitung:		Datum		Name	
 <b>LBM</b>					
	Landesbetrieb Mobilität Kaiserslautern Morlauterer Straße 20 67657 Kaiserslautern Tel.: 0631/3631-0 Fax: 0631/3631-225			bearbeitet:	
				gezeichnet:	
				geprüft:	

# FESTSTELLUNGSENTWURF

Straßenbauverwaltung:		Unterlage: 18.4 Blatt-Nr.: 7	
 <b>Rheinland-Pfalz</b>		Katasterplan E7	

PROJIS-Nr.:	SAP-Nr.: A.32-16-0008.01	Maßstab:	1:500
-------------	--------------------------	----------	-------

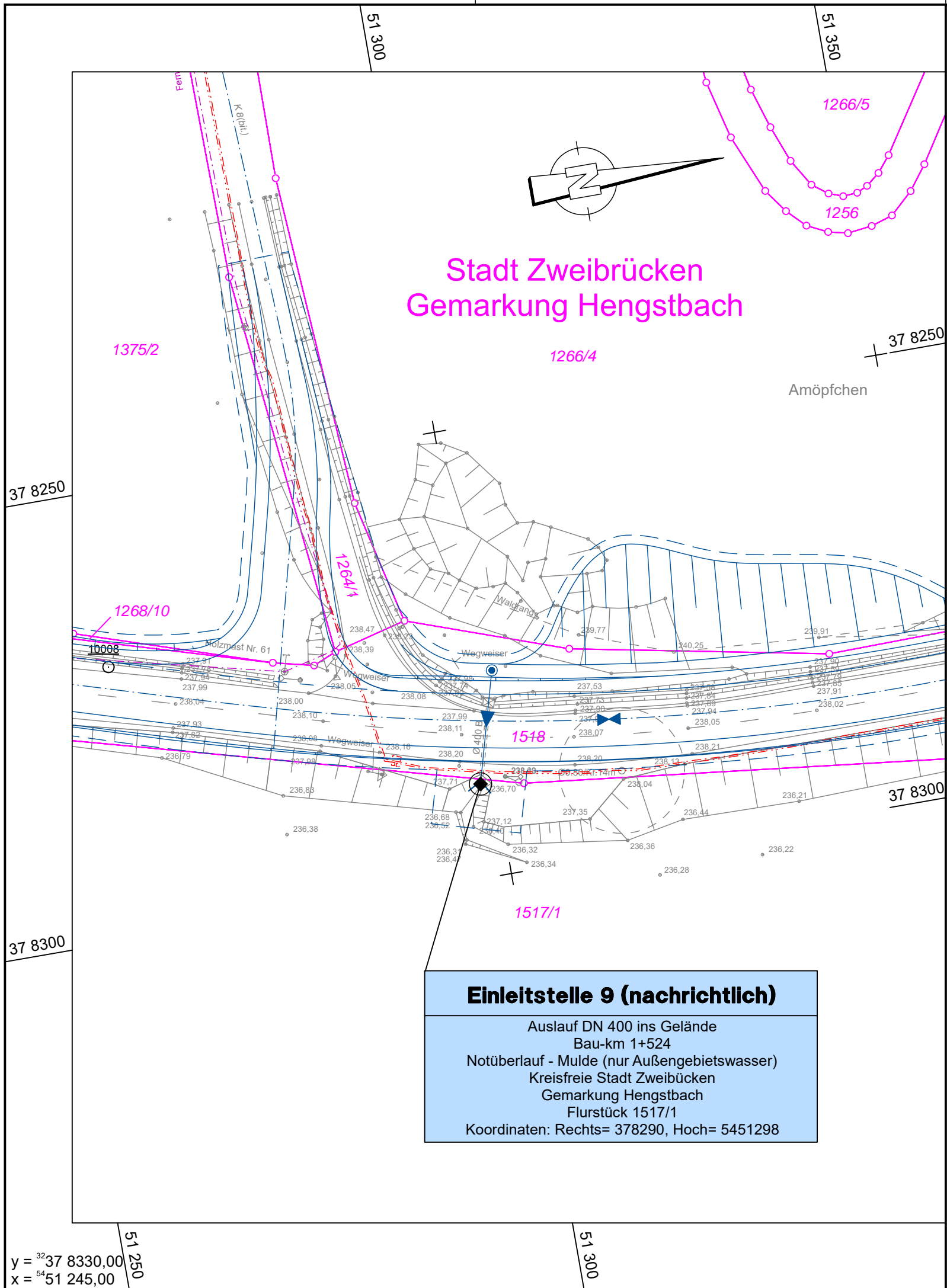
**L 465**  
**Landesgrenze SL/RP - Mittelbach**  
 Bau-km 0+000,000 bis 2+440,000  
 von Straßen-km 0,000 bis 0,654  
 von NK 6809 002 nach NK 6710 064

aufgestellt:  
 Kaiserslautern, den 14.06.2024.

gez. Lutz  
 .....  
 Dienststellenleiter









**Stadt Zweibrücken  
Gemarkung Hengstbach**

**Einleitstelle 9 (nachrichtlich)**  
 Auslauf DN 400 ins Gelände  
 Bau-km 1+524  
 Notüberlauf - Mulde (nur Außengebietswasser)  
 Kreisfreie Stadt Zweibrücken  
 Gemarkung Hengstbach  
 Flurstück 1517/1  
 Koordinaten: Rechts= 378290, Hoch= 5451298

c			
b			
a			
Nr.	Art der Änderung	Datum	Name

<b>Entwurfsbearbeitung:</b>  <b>BARD+SAUTHER GMBH</b> BERATENDE INGENIEURE Europaallee 10 Tel. 0681/926 50-0 mail@bs-bi.de 66113 Saarbrücken Fax 0681/926 50-29 www.bs-bi.de	Projekt-Nr.: 1160802	
	bearbeitet:	05/2024 Ivanovic
	gezeichnet:	05/2024 Arth-Lippold
	geprüft:	05/2024 Bard

<b>Entwurfsbearbeitung:</b>  Landesbetrieb Mobilität Kaiserslautern Morlauerer Straße 20 67657 Kaiserslautern Tel.: 0631/3631-0 Fax: 0631/3631-225		
	bearbeitet:	
	gezeichnet:	
	geprüft:	

**FESTSTELLUNGSENTWURF**

Straßenbauverwaltung:  <b>Rheinland-Pfalz</b>	Unterlage: 18.4 Blatt-Nr.: 9 Katasterplan E9
---	---

PROJIS-Nr.:	SAP-Nr.: A.32-16-0008.01	Maßstab: 1:500
-------------	--------------------------	----------------

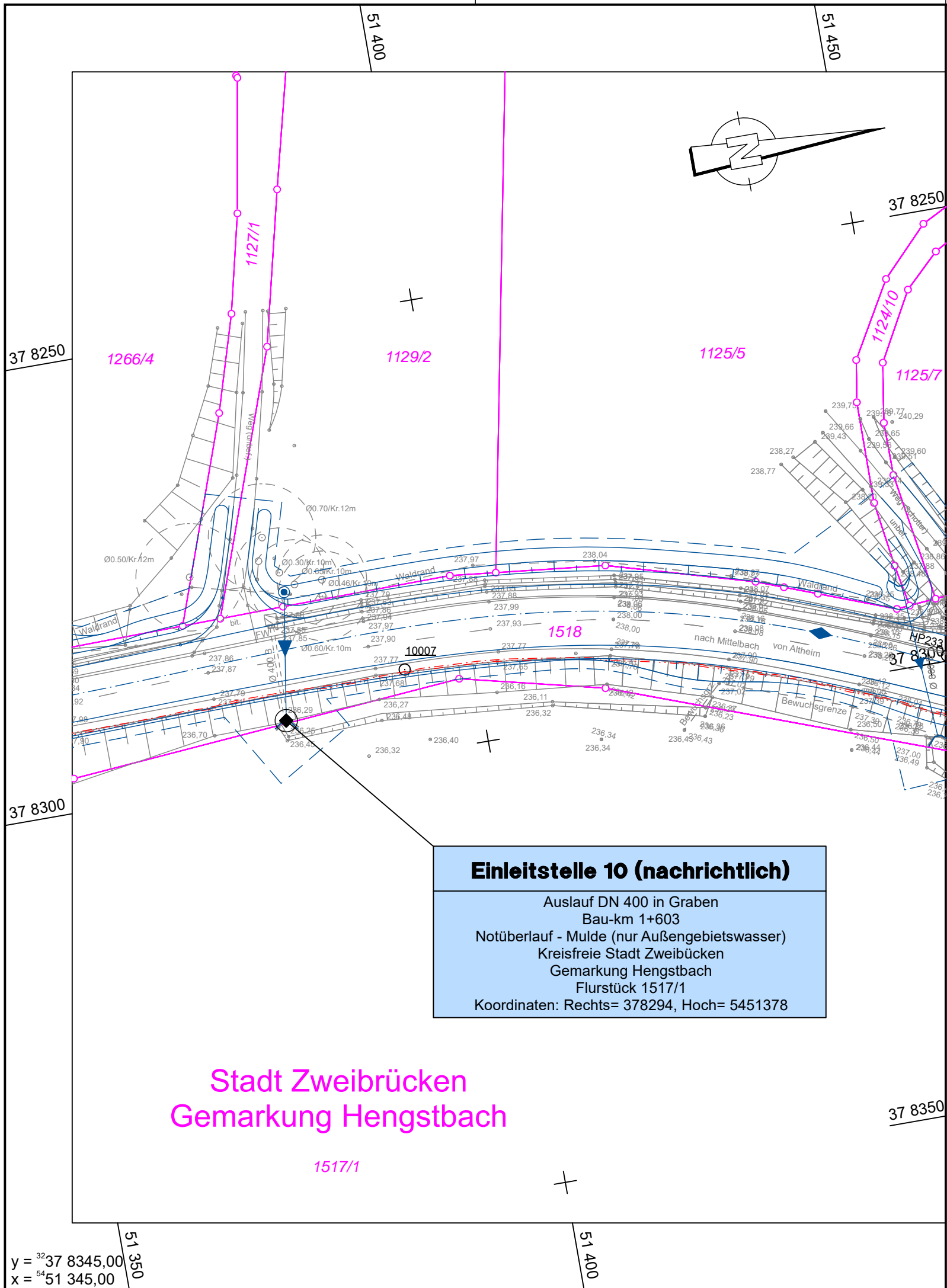
**L 465**  
**Landesgrenze SL/RP - Mittelbach**  
 Bau-km 0+000,000 bis 2+440,000  
 von Straßen-km 0,000 bis 0,654  
 von NK 6809 002 nach NK 6710 064

aufgestellt:  
 Kaiserslautern, den 14.06.2024.


gez. Lutz  
 .....  
 Dienststellenleiter


$y = 32$  37 8330,00  
 $x = 54$  51 245,00

L465-Mittelbach > P184-09.PLT > P184-09 11.06.24 ob



c			
b			
a			
Nr.	Art der Änderung	Datum	Name

<b>Entwurfsbearbeitung:</b>  Europaallee 10 66113 Saarbrücken	Projekt-Nr.: 1160802		
		Datum	Name
	bearbeitet:	05/2024	Ivanovic
	gezeichnet:	05/2024	Arth-Lippold
	geprüft:	05/2024	Bard

<b>Entwurfsbearbeitung:</b>  Landesbetrieb Mobilität Kaiserslautern Morlauterer Straße 20 67657 Kaiserslautern Tel.: 0631/3631-0 Fax: 0631/3631-225		Datum	Name
	bearbeitet:		
	gezeichnet:		
	geprüft:		

# FESTSTELLUNGSENTWURF

Straßenbauverwaltung:  Rheinland-Pfalz	Unterlage: 18.4 Blatt-Nr.: 10 Katasterplan E10
--	---

PROJIS-Nr.:	SAP-Nr.: A.32-16-0008.01	Maßstab: 1:500
-------------	--------------------------	----------------

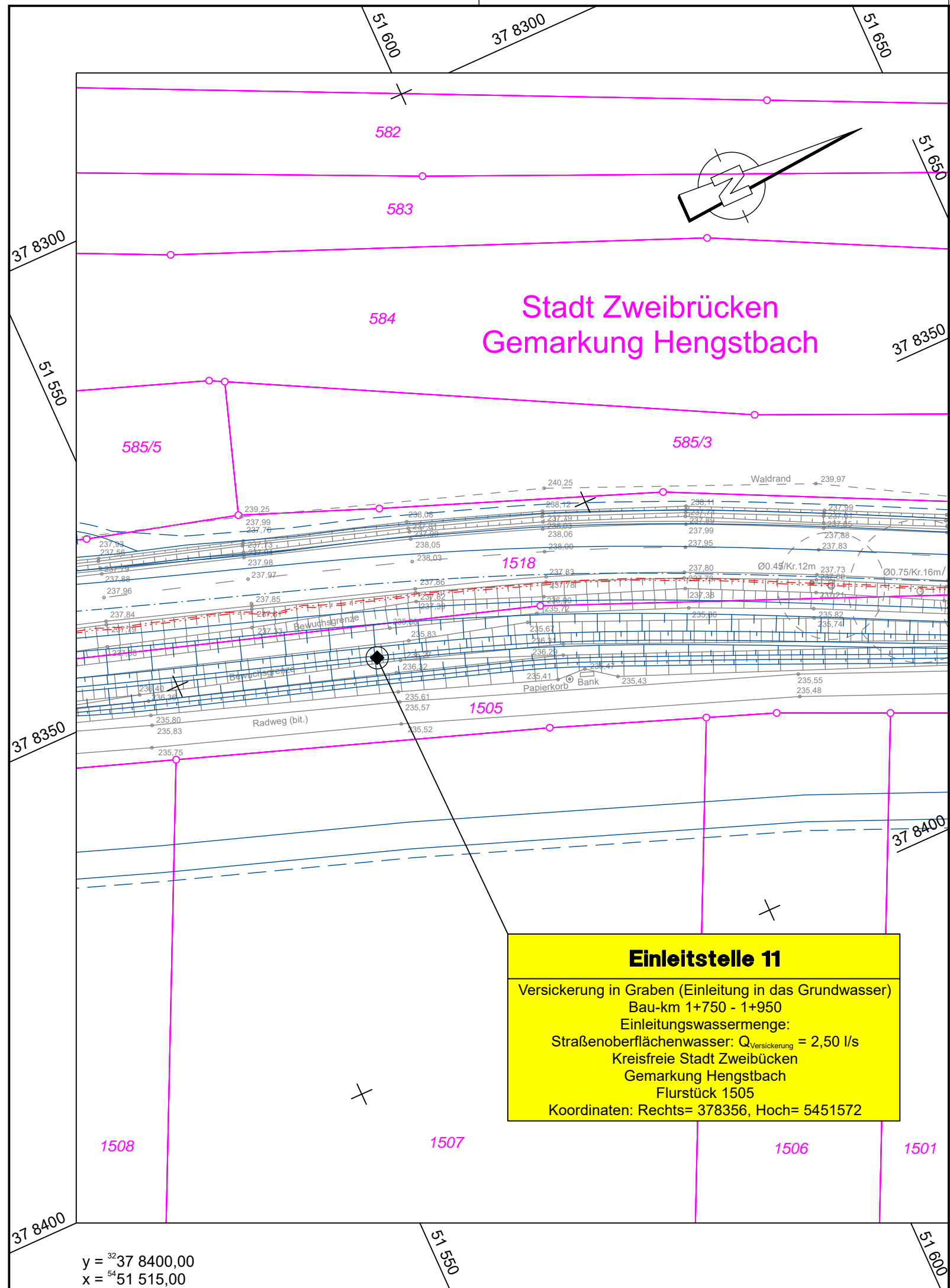
**L 465**  
**Landesgrenze SL/RP - Mittelbach**  
 Bau-km 0+000,000 bis 2+440,000  
 von Straßen-km 0,000 bis 0,654  
 von NK 6809 002 nach NK 6710 064

aufgestellt:  
 Kaiserslautern, den 14.06.2024.


gez. Lutz  
 .....  
 Dienststellenleiter


$y = 32$  37 8345,00  
 $x = 54$  51 345,00

L465-Mittelbach > P184-10.PLT > P184-10 11.06.24 ob



c			
b			
a			
Nr.	Art der Änderung	Datum	Name

Entwurfsbearbeitung:		Projekt-Nr.: 1160802	
 <b>BARD+SAUTHER GMBH</b> BERATENDE INGENIEURE BSBI Europaallee 10 Tel. 0681/926 50-0 mail@bs-bi.de 66113 Saarbrücken Fax 0681/926 50-29 www.bs-bi.de	Datum	Name	
	bearbeitet:	05/2024	Ivanovic
	gezeichnet:	05/2024	Arth-Lippold
	geprüft:	05/2024	Bard

Entwurfsbearbeitung:		Datum	Name
 <b>Landesbetrieb Mobilität</b> Kaiserslautern Morlauer Straße 20 67657 Kaiserslautern Tel.: 0631/3631-0 Fax: 0631/3631-225	bearbeitet:		
	gezeichnet:		
	geprüft:		

# FESTSTELLUNGSENTWURF

Straßenbauverwaltung:		Unterlage: 18.4 Blatt-Nr.: 11
 <b>Rheinland-Pfalz</b>		Katasterplan E11

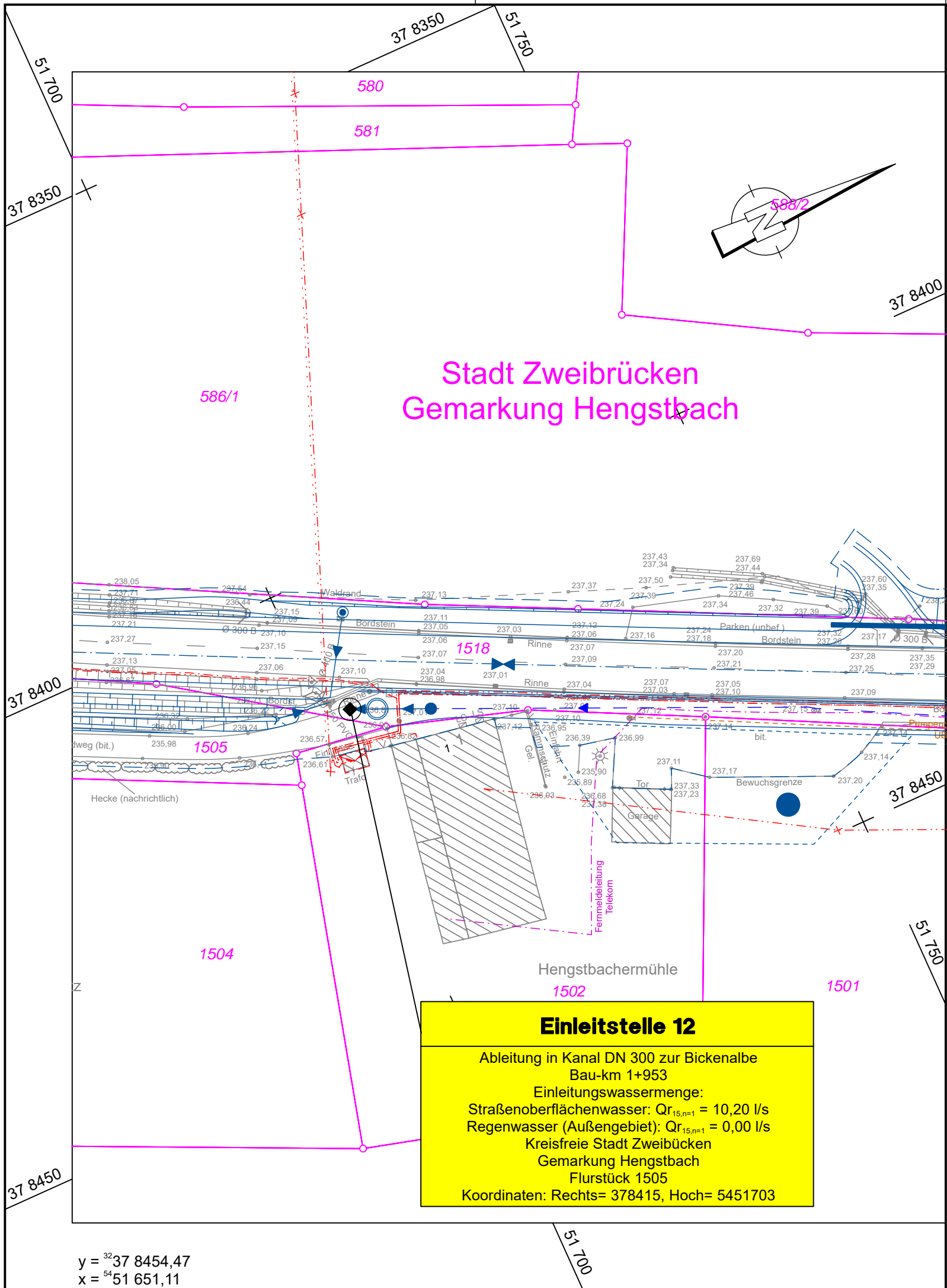
PROJIS-Nr.:	SAP-Nr.: A.32-16-0008.01	Maßstab: 1:500
-------------	--------------------------	----------------

**L 465**  
**Landesgrenze SL/RP - Mittelbach**  
 Bau-km 0+000,000 bis 2+440,000  
 von Straßen-km 0,000 bis 0,654  
 von NK 6809 002 nach NK 6710 064

aufgestellt:  
 Kaiserslautern, den 14.06.2024.

gez. Lutz  
 .....  
 Dienststellenleiter

$y = {}^{32}37\ 8400,00$   
 $x = {}^{54}51\ 515,00$




Stadt Zweibrücken  
Gemarkung Hengstbach

**Einleitstelle 12**  
 Ableitung in Kanal DN 300 zur Bickenalbe  
 Bau-km 1+953  
 Einleitungswassermenge:  
 Straßenoberflächenwasser:  $Q_{r15,n=1} = 10,20$  l/s  
 Regenwasser (Außengebiet):  $Q_{r15,n=1} = 0,00$  l/s  
 Kreisfreie Stadt Zweibrücken  
 Gemarkung Hengstbach  
 Flurstück 1505  
 Koordinaten: Rechts= 378415, Hoch= 5451703

$y = {}^{32}37\ 8454,47$   
 $x = {}^{54}51\ 651,11$

c			
b			
a			
Nr.	Art der Änderung	Datum	Name

Entwurfsbearbeitung:




Europaallee 10 66113 Saarbrücken  
 Tel. 0681/926 50-0 Fax 0681/926 50-29 mail@bs-bi.de www.bs-bi.de

Projekt-Nr.: 1160802

	Datum	Name
bearbeitet:	05/2024	Ivanovic
gezeichnet:	05/2024	Arth-Lippold
geprüft:	05/2024	Bard

Entwurfsbearbeitung:



Landesbetrieb Mobilität  
 Kaiserslautern  
 Morlauterer Straße 20  
 67657 Kaiserslautern  
 Tel.: 0631/3631-0  
 Fax: 0631/3631-225

	Datum	Name
bearbeitet:		
gezeichnet:		
geprüft:		

# FESTSTELLUNGSENTWURF

Straßenbauverwaltung:



Rheinland-Pfalz

Unterlage: 18.4 Blatt-Nr.: 12  
 Katasterplan E12

PROJIS-Nr.:	SAP-Nr.: A.32-16-0008.01	Maßstab: 1:500
-------------	--------------------------	----------------

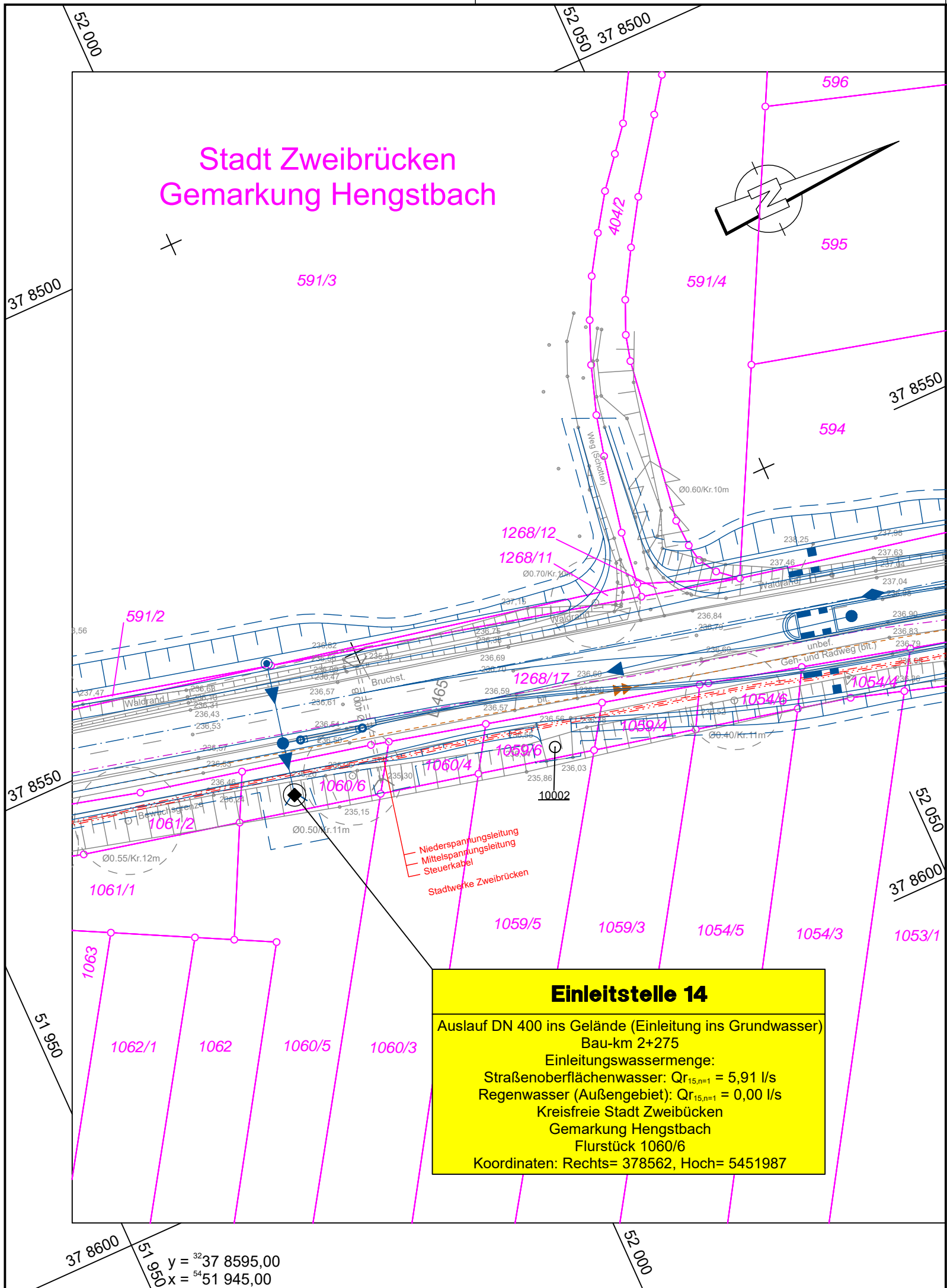
L 465  
 Landesgrenze SL/RP - Mittelbach  
 Bau-km 0+000,000 bis 2+440,000  
 von Straßen-km 0,000 bis 0,654  
 von NK 6809 002 nach NK 6710 064

aufgestellt:  
 Kaiserslautern, den 14.06.2024.

gez. Lutz  
 Dienststellenleiter

L465-Mittelbach > P184-12.PLT > P184-12 11.06.24 ob







Stadt Zweibrücken  
Gemarkung Hengstbach

**Einleitstelle 14**  
 Auslauf DN 400 ins Gelände (Einleitung ins Grundwasser)  
 Bau-km 2+275  
 Einleitungswassermenge:  
 Straßenoberflächenwasser:  $Q_{r,15,n=1} = 5,91 \text{ l/s}$   
 Regenwasser (Außengebiet):  $Q_{r,15,n=1} = 0,00 \text{ l/s}$   
 Kreisfreie Stadt Zweibrücken  
 Gemarkung Hengstbach  
 Flurstück 1060/6  
 Koordinaten: Rechts= 378562, Hoch= 5451987

$y = 378595,00$   
 $x = 51945,00$

c			
b			
a			
Nr.	Art der Änderung	Datum	Name

Entwurfsbearbeitung:  Europaallee 10 Tel. 0681/926 50-0 mail@bs-bi.de 66113 Saarbrücken Fax 0681/926 50-29 www.bs-bi.de	Projekt-Nr.: 1160802		
		Datum	Name
	bearbeitet:	05/2024	Ivanovic
	gezeichnet:	05/2024	Arth-Lippold
	geprüft:	05/2024	Bard

Entwurfsbearbeitung:  Landesbetrieb Mobilität Kaiserslautern Morlauer Straße 20 67657 Kaiserslautern Tel.: 0631/3631-0 Fax: 0631/3631-225		Datum	Name
	bearbeitet:		
	gezeichnet:		
	geprüft:		

# FESTSTELLUNGSENTWURF

Straßenbauverwaltung:  Rheinland-Pfalz	Unterlage: 18.4 Blatt-Nr.: 14 Katasterplan E14
--	---

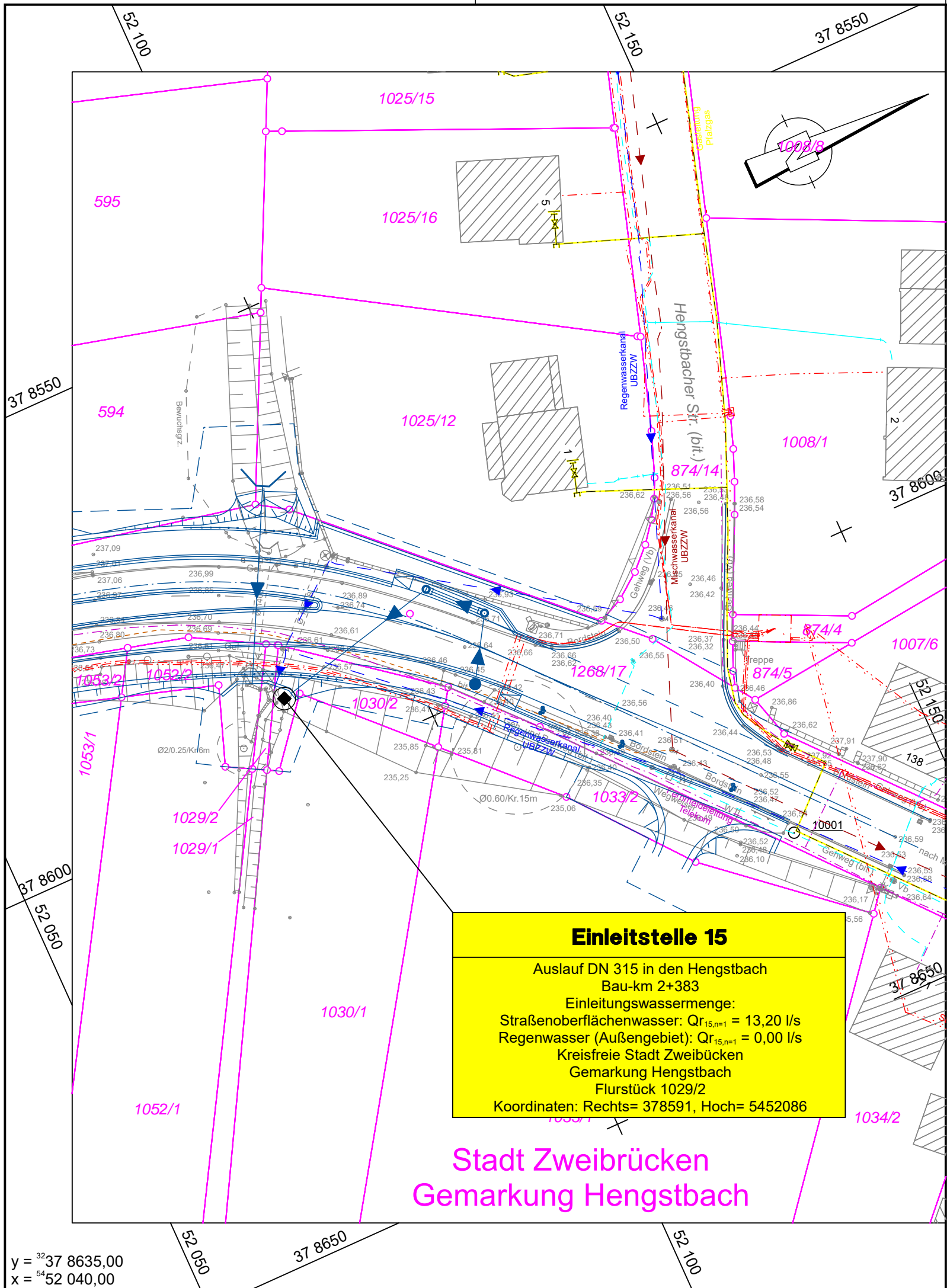
PROJIS-Nr.:	SAP-Nr.: A.32-16-0008.01	Maßstab: 1:500
-------------	--------------------------	----------------

**L 465**  
**Landesgrenze SL/RP - Mittelbach**  
 Bau-km 0+000,000 bis 2+440,000  
 von Straßen-km 0,000 bis 0,654  
 von NK 6809 002 nach NK 6710 064

aufgestellt:  
 Kaiserslautern, den 14.06.2024.

gez. Lutz  
 Dienststellenleiter

L465-Mittelbach > P184-14.PLT > P184-14 11.06.24 ob



y = <sup>32</sup>37 8635,00  
x = <sup>54</sup>52 040,00

c			
b			
a			
Nr.	Art der Änderung	Datum	Name

Entwurfsbearbeitung:		Projekt-Nr.: 1160802	
	bearbeitet:	05/2024	Ivanovic
	gezeichnet:	05/2024	Arth-Lippold
	geprüft:	05/2024	Bard
	Europaallee 10 Tel. 0681/926 50-0 mail@bs-bi.de 66113 Saarbrücken Fax 0681/926 50-29 www.bs-bi.de		

Entwurfsbearbeitung:		Datum		Name	
	Landesbetrieb Mobilität Kaiserslautern Morlauerer Straße 20 67657 Kaiserslautern Tel.: 0631/3631-0 Fax: 0631/3631-225				
	bearbeitet:				
	gezeichnet:				
	geprüft:				

# FESTSTELLUNGSENTWURF

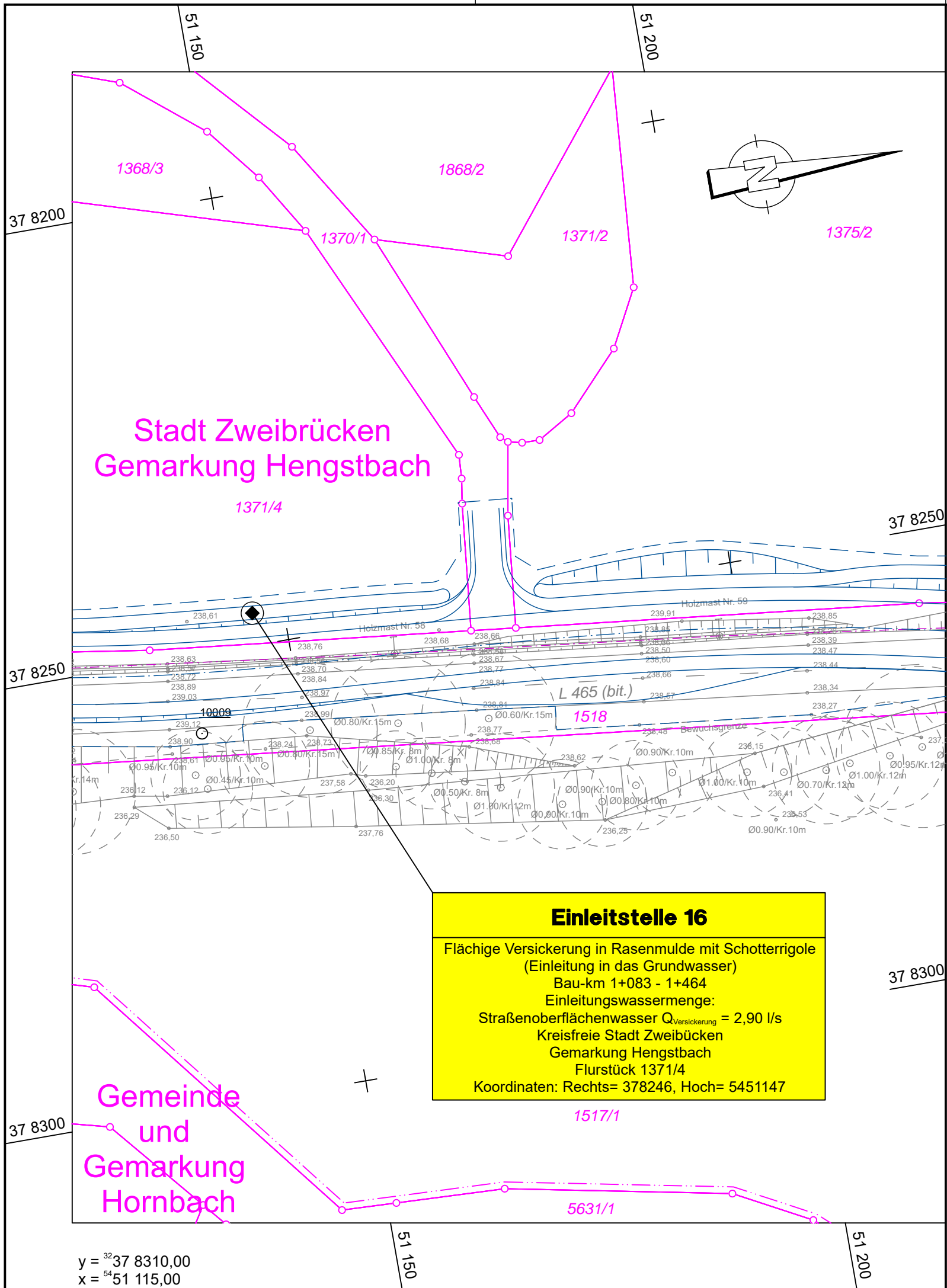
Straßenbauverwaltung:		Unterlage: 18.4 Blatt-Nr.: 15	
		Katasterplan E15	

PROJIS-Nr.:	SAP-Nr.: A.32-16-0008.01	Maßstab: 1:500
-------------	--------------------------	----------------


**L 465**  
**Landesgrenze SL/RP - Mittelbach**  
 Bau-km 0+000,000 bis 2+440,000  
 von Straßen-km 0,000 bis 0,654  
 von NK 6809 002 nach NK 6710 064


aufgestellt:  
Kaiserslautern, den 14.06.2024.

gez. Lutz  
 Dienststellenleiter



c			
b			
a			
Nr.	Art der Änderung	Datum	Name

Entwurfsbearbeitung:		Projekt-Nr.: 1160802	
		Datum	Name
	bearbeitet:	05/2024	Ivanovic
	gezeichnet:	05/2024	Arth-Lippold
	geprüft:	05/2024	Bard

Entwurfsbearbeitung:		Datum		Name	
	Landesbetrieb Mobilität Kaiserslautern Morlauerer Straße 20 67657 Kaiserslautern Tel.: 0631/3631-0 Fax: 0631/3631-225				
	bearbeitet:				
	gezeichnet:				
	geprüft:				

# FESTSTELLUNGSENTWURF

Straßenbauverwaltung:		Unterlage: 18.4 Blatt-Nr.: 16	
		Katasterplan E16	

PROJIS-Nr.:	SAP-Nr.: A.32-16-0008.01	Maßstab:	1:500
-------------	--------------------------	----------	-------

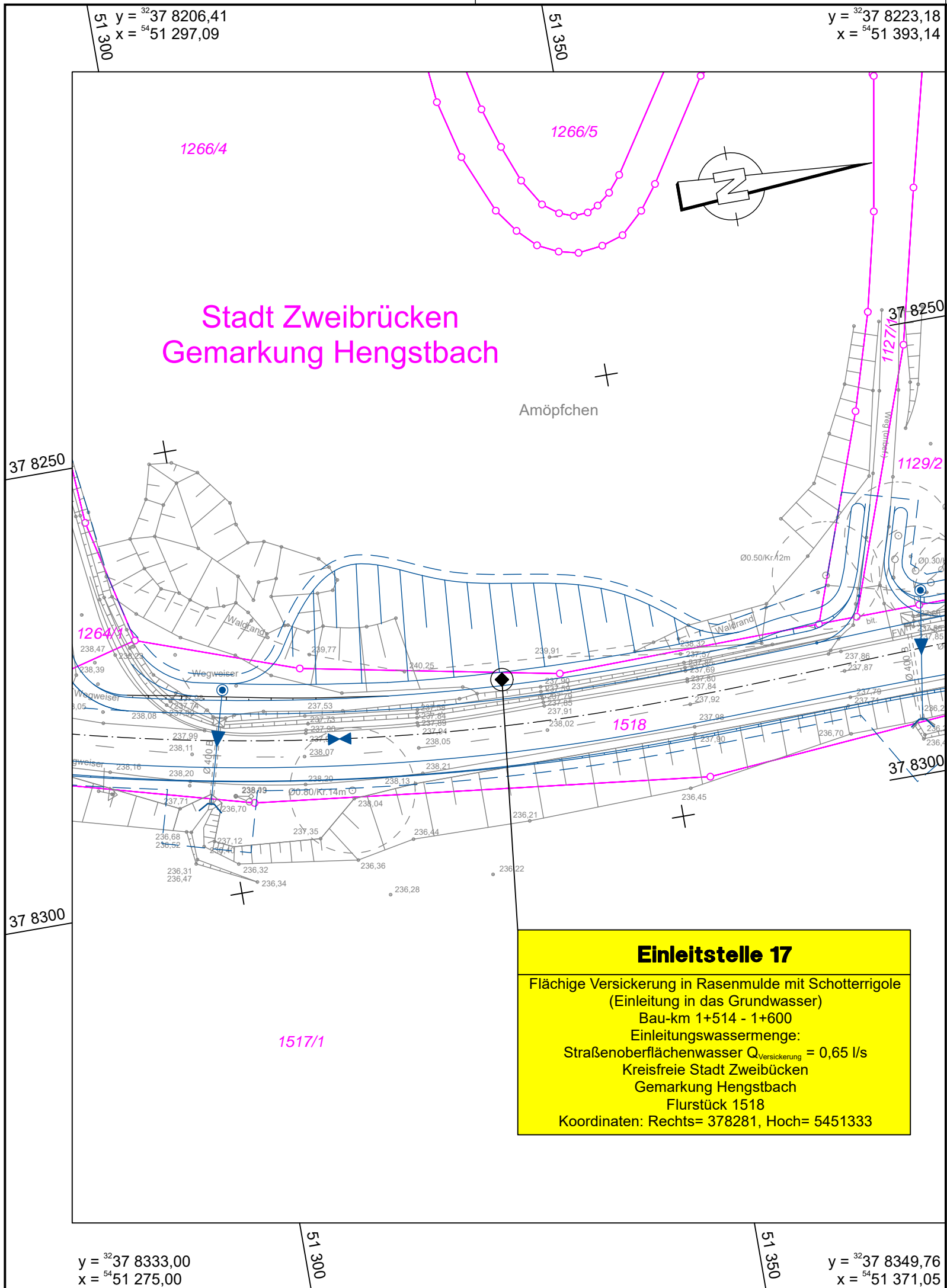
**L 465**  
**Landesgrenze SL/RP - Mittelbach**

Bau-km 0+000,000 bis 2+440,000  
 von Straßen-km 0,000 bis 0,654  
 von NK 6809 002 nach NK 6710 064

aufgestellt:  
 Kaiserslautern, den 14.06.2024.

gez. Lutz  
 Dienststellenleiter







**Einleitstelle 17**

Flächige Versickerung in Rasenmulde mit Schotterrigoie  
(Einleitung in das Grundwasser)  
Bau-km 1+514 - 1+600  
Einleitungswassermenge:  
Straßenoberflächenwasser  $Q_{\text{Versickerung}} = 0,65 \text{ l/s}$   
Kreisfreie Stadt Zweibrücken  
Gemarkung Hengstbach  
Flurstück 1518  
Koordinaten: Rechts= 378281, Hoch= 5451333

c			
b			
a			
Nr.	Art der Änderung	Datum	Name

Entwurfsbearbeitung:		Projekt-Nr.: 1160802	
		Datum	Name
	bearbeitet:	05/2024	Ivanovic
	gezeichnet:	05/2024	Bender
	geprüft:	05/2024	Bard

Entwurfsbearbeitung:		Datum		Name	
	Landesbetrieb Mobilität Kaiserslautern Morlauterer Straße 20 67657 Kaiserslautern Tel.: 0631/3631-0 Fax: 0631/3631-225				
	bearbeitet:				
	gezeichnet:				
	geprüft:				

## FESTSTELLUNGSENTWURF

Straßenbauverwaltung:		Unterlage: 18.4 Blatt-Nr.: 17	
		Katasterplan E17	

PROJIS-Nr.:	SAP-Nr.: A.32-16-0008.01	Maßstab:	1:500
-------------	--------------------------	----------	-------

**L 465**  
**Landesgrenze SL/RP - Mittelbach**

Bau-km 0+000,000 bis 2+440,000  
von Straßen-km 0,000 bis 0,654  
von NK 6809 002 nach NK 6710 064

aufgestellt:  
Kaiserslautern, den 14.06.2024.

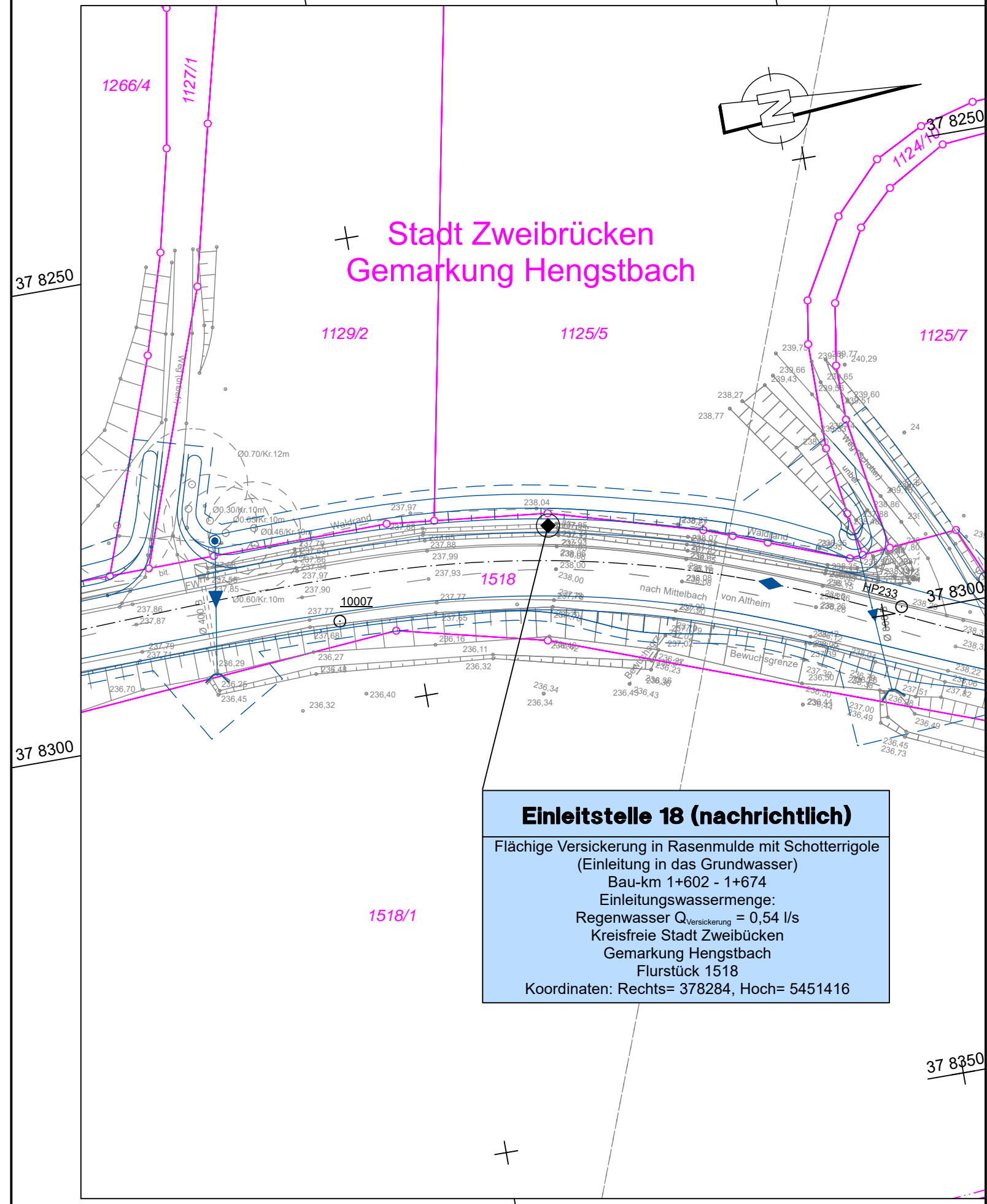
gez. Lutz  
.....  
Dienststellenleiter

y = 32 37 8220,41  
x = 54 51 376,09

51 400

51 450

y = 32 37 8237,18  
x = 54 51 472,14



Stadt Zweibrücken  
Gemarkung Hengstbach


**Einleitstelle 18 (nachrichtlich)**  
 Flächige Versickerung in Rasenmulde mit Schotterrigoale  
 (Einleitung in das Grundwasser)  
 Bau-km 1+602 - 1+674  
 Einleitungswassermenge:  
 Regenwasser  $Q_{\text{Versickerung}} = 0,54 \text{ l/s}$   
 Kreisfreie Stadt Zweibrücken  
 Gemarkung Hengstbach  
 Flurstück 1518  
 Koordinaten: Rechts= 378284, Hoch= 5451416


y = 32 37 8347,00  
x = 54 51 354,00

51 400

y = 32 37 8363,76  
x = 54 51 450,05

c			
b			
a			
Nr.	Art der Änderung	Datum	Name

Entwurfsbearbeitung:		Projekt-Nr.: 1160802	
		Datum	Name
	bearbeitet:	05/2024	Ivanovic
	gezeichnet:	05/2024	Bender
	geprüft:	05/2024	Bard

Entwurfsbearbeitung:		Datum		Name	
	Landesbetrieb Mobilität Kaiserslautern Morlauer Straße 20 67657 Kaiserslautern Tel.: 0631/3631-0 Fax: 0631/3631-225				
	bearbeitet:				
	gezeichnet:				
	geprüft:				

# FESTSTELLUNGSENTWURF

Straßenbauverwaltung:		Unterlage: 18.4 Blatt-Nr.: 18	
		Katasterplan E18	

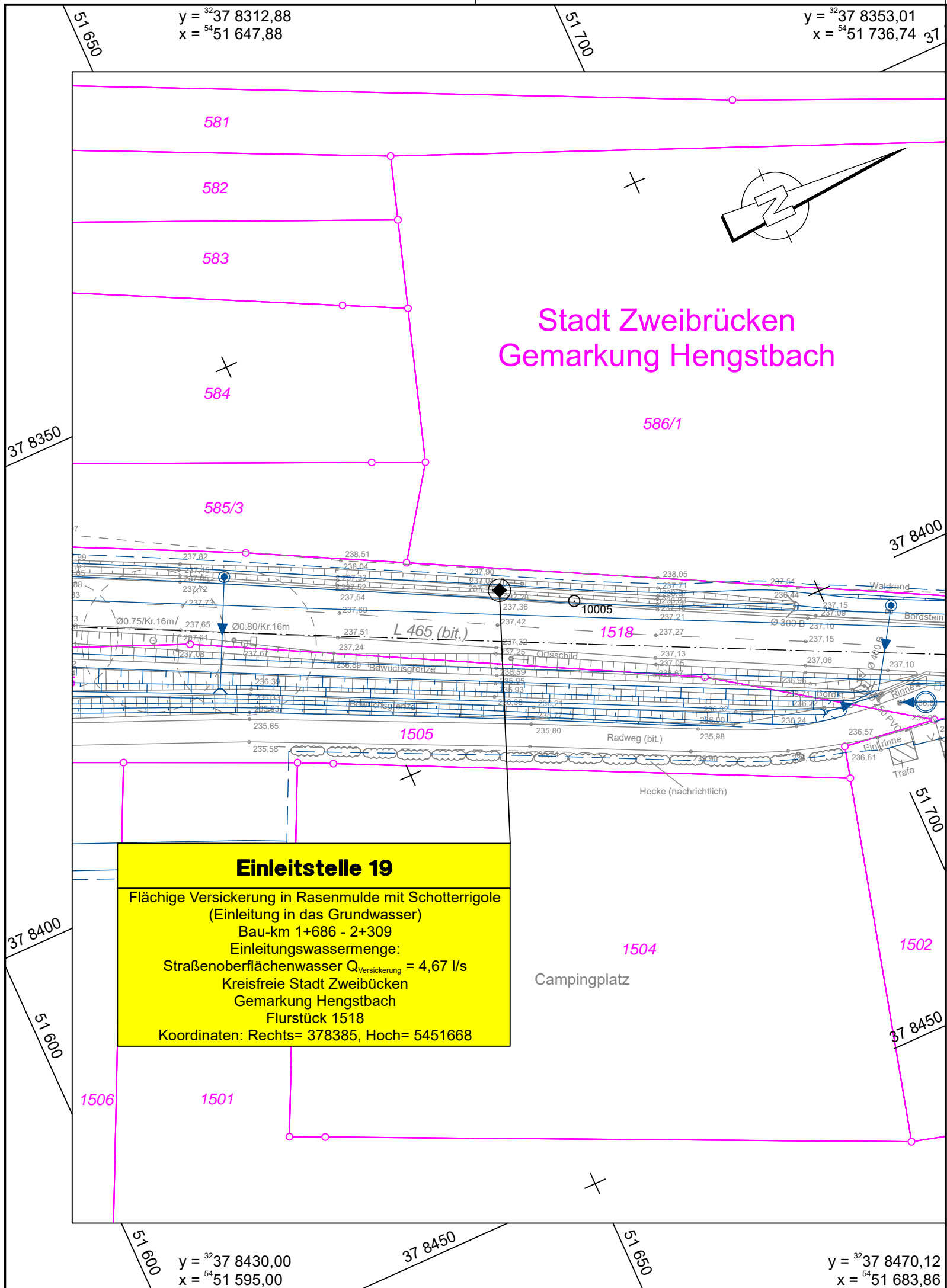
PROJIS-Nr.:	SAP-Nr.: A.32-16-0008.01	Maßstab:	1:500
-------------	--------------------------	----------	-------

**L 465**  
**Landesgrenze SL/RP - Mittelbach**  
 Bau-km 0+000,000 bis 2+440,000  
 von Straßen-km 0,000 bis 0,654  
 von NK 6809 002 nach NK 6710 064


aufgestellt:  
Kaiserslautern, den 14.06.2024.


gez. Lutz  
 .....  
 Dienststellenleiter

L465-Mittelbach > P184-18.PLT > P184-18 11.06.24 ob




c			
b			
a			
Nr.	Art der Änderung	Datum	Name

Entwurfsbearbeitung:		Projekt-Nr.: 1160802	
		Datum	Name
	bearbeitet:	05/2024	Ivanovic
	gezeichnet:	05/2024	Bender
	geprüft:	05/2024	Bard

Entwurfsbearbeitung:		Datum		Name	
	Landesbetrieb Mobilität Kaiserslautern Morlauerer Straße 20 67657 Kaiserslautern Tel.: 0631/3631-0 Fax: 0631/3631-225				
	bearbeitet:				
	gezeichnet:				
	geprüft:				

# FESTSTELLUNGSENTWURF

Straßenbauverwaltung:		Unterlage: 18.4 Blatt-Nr.: 19	
		Katasterplan E19	

PROJIS-Nr.:	SAP-Nr.: A.32-16-0008.01	Maßstab:	1:500
-------------	--------------------------	----------	-------

**L 465**  
**Landesgrenze SL/RP - Mittelbach**  
 Bau-km 0+000,000 bis 2+440,000  
 von Straßen-km 0,000 bis 0,654  
 von NK 6809 002 nach NK 6710 064

aufgestellt:  
Kaiserslautern, den 14.06.2024.

.....  
 gez. Lutz  
 .....  
 Dienststellenleiter

L465-Mittelbach > P184-19.PLT > P184-19 11.06.24 ob