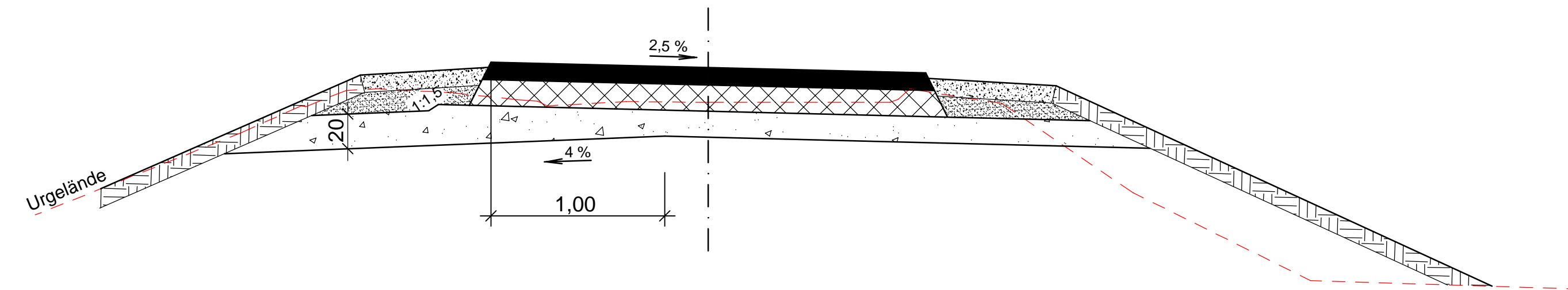
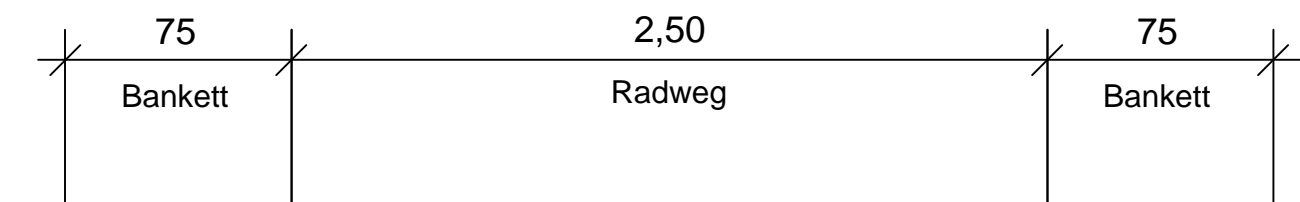


Systemquerschnitte

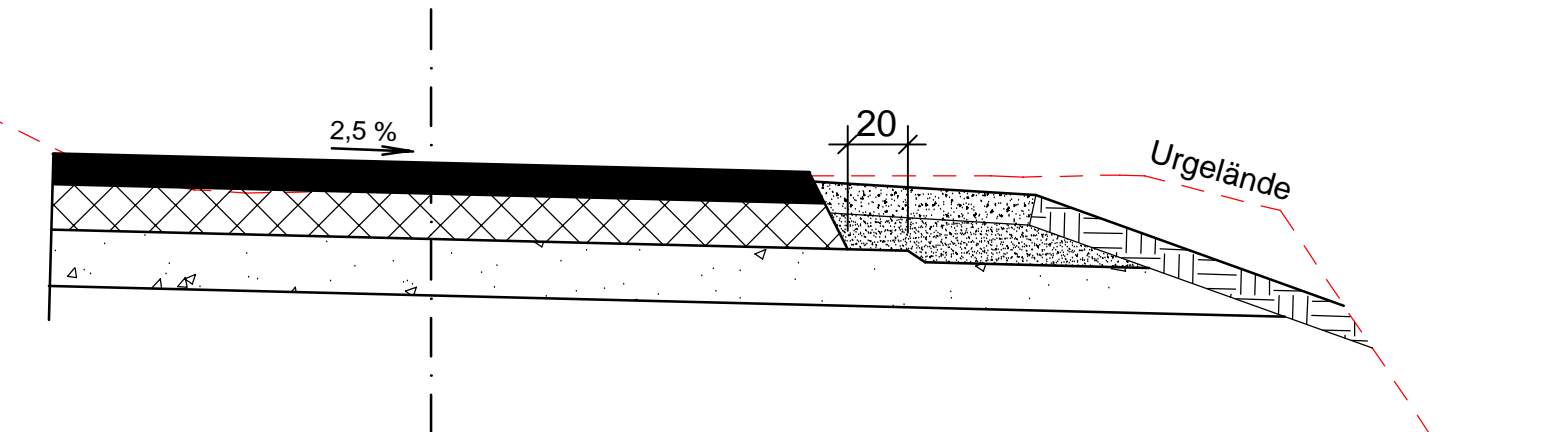
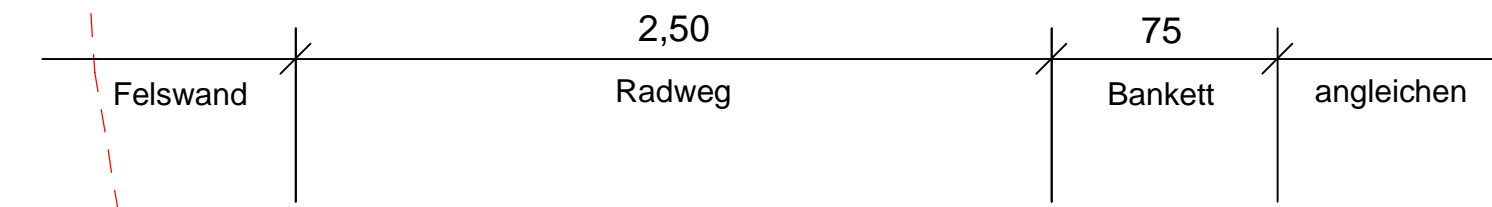
von Station: 1+014 bis 1+250
 1+943 bis 2+418
 2+448 bis 2+987.39
 3+061 bis Bauende



**Oberbau nach RSTO 12
 Tafel 6, Zeile 1**

- 10 cm Asphaltdeckschicht
- 15 cm Schotter- oder Kiestragschicht
- 15 cm Frostschuttschicht
- 40 cm Gesamtaufbau**

von Station: 0+000 bis 1+007



PLANFESTSTELLUNG



Rheinland-Pfalz

Landesbetrieb Mobilität Trier
 Dasbachstraße 15c · 54292 Trier
 Tel: 0651/97 96 -0 · Fax: 0651/97 96-1480



Ausbau der L 50 durch den Bau eines Radweges zwischen Bruch und Dreis			Unterlage: 14
			Blatt Nr.: 01
			Maßnahmen Nr.: A.22.08-0069
	Datum	Name	
bearbeitet	Juni 2021	Baerle	
gezeichnet	Nov. 2023	Bertges	
geprüft	Nov. 2023		
Ausbauquerschnitt 01		Maßstab 1:25	
von NK: 6006052		nach NK: 6006031	

Entwurfsprüfung: LBM Trier:	Datum	Name
Straßenplanung:	29.02.2024	Marc Kuhn
Landespflege:		
Immissionsschutz:		

Nr.	Art der Änderung	Datum	Name
1			
2			
3			
4			
5			
6			

aufgestellt:	
gez. Bartnick	
Trier, den 11.03.2024	