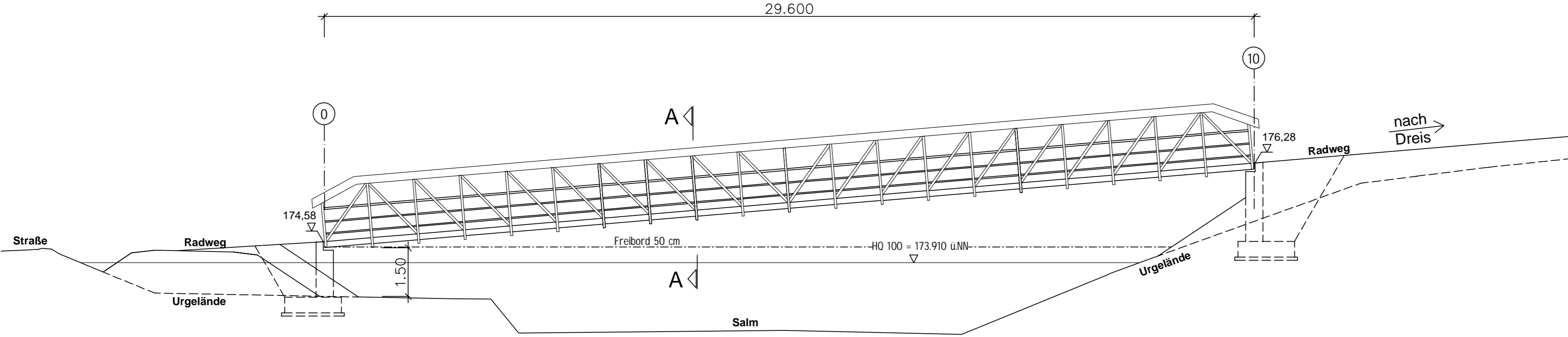
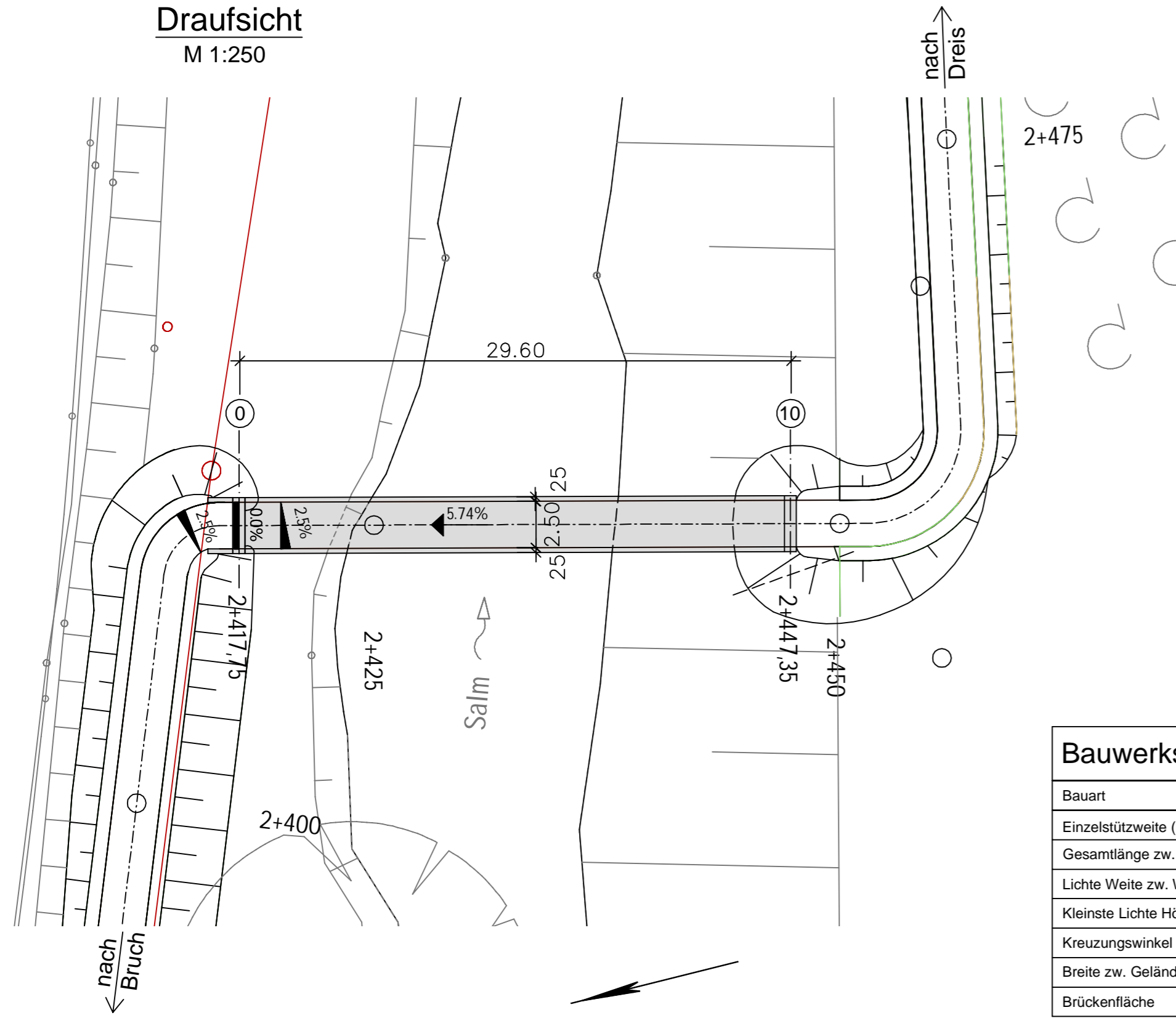


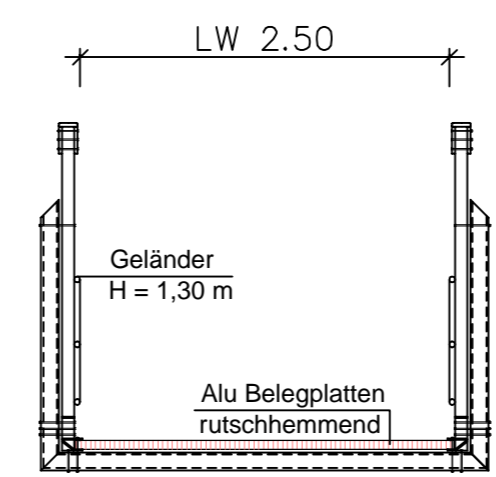
Ansicht
M 1:100



Draufsicht
M 1:250




Schnitt A-A
M 1:50



Nr.	Art der Änderung	Datum	Name
c			
b			
a			

	Datum	Name
bearbeitet:	09/2020	Ludig
gezeichnet:	09/2020	Sinzing
geprüft:	Nov. 2023	



Landesbetrieb Mobilität
Trier
Dasbachstraße 15c
54292 Trier
Tel.: 0651/9796-0
Fax: 0651/9796-1480

PLANFESTSTELLUNG

Straßenbauverwaltung: 		Unterlage: Blatt-Nr.: Bauwerk 3 Salmbrücke I
PROJIS-Nr.:	SAP-Nr.: A.22-08-0069.01	Maßstab: 1 : 50 / 100 / 250

Ausbau der L 50 durch den Bau eines Radweges zwischen Bruch und Dreis	
aufgestellt:	gez. Bartnick
Trier, den 11.03.2024	

Bauwerksdaten	
Bauart	(Stahlbeton - Spannbeton - Stahl - Verbund *)
Einzelstützweite (∠) (m)	_____
Gesamtlänge zw. Endauflagern (∠) (m)	≥ 29,60 m
Lichte Weite zw. Widerlagern (⊥) (m)	_____
Kleinste Lichte Höhe (m)	≥ 1,50 m
Kreuzungswinkel (gon)	_____
Breite zw. Geländer (m)	ca. 2,50 m
Brückenfläche (m²)	ca. 74,00 m²