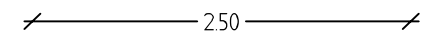
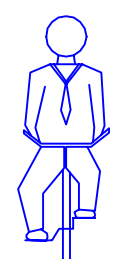


Ausbau der L 50 durch den Bau eines Radweges zwischen Bruch und Dreis
 Achse: 10
 Station: 2000.000
 MdL = 1 : 50
 MdH = 1 : 50
 Datum: 26.02.2021

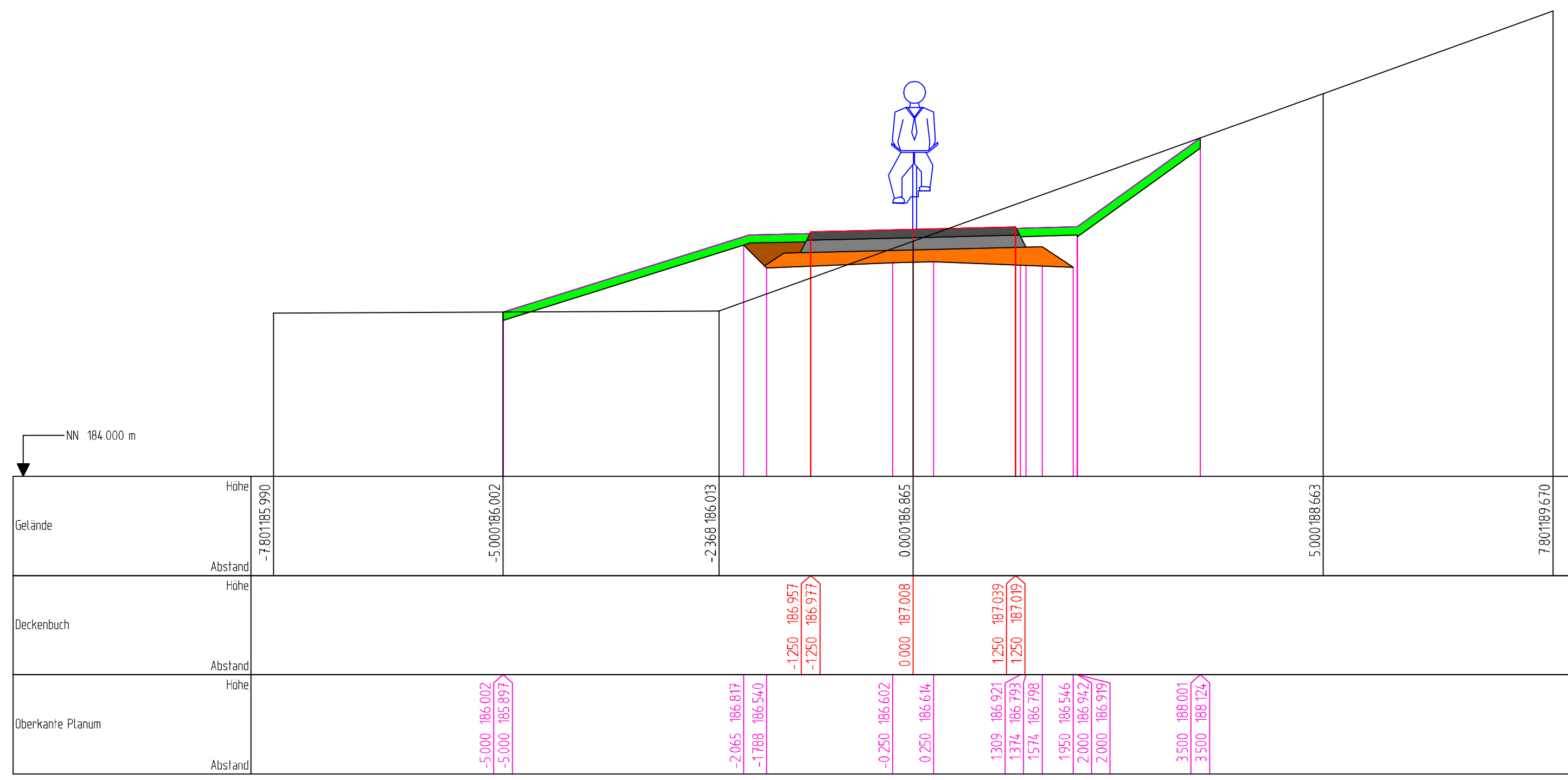
- Gelände
- Deckenbuch
- Planung
- Oberboden - Auftrag
- Asphaltdeckschicht
- Asphaltbinderschicht
- Schottertragschicht
- Symbole Liniendarstellung
- Füllboden
- Drainage
- Frostschutz
- Oberkante Planum
- HQ 100



2+000.000



NN 184.000 m



Gelände	Höhe	-7.80185.990	-5.000186.002	-2.368186.013	0.000186.865	5.000188.663	7.80189.670
	Abstand						
Deckenbuch	Höhe				-1.250 186.957	0.000 187.008	1.250 187.039
	Abstand				-1.250 186.977		1.250 187.019
Oberkante Planum	Höhe		-5.000 186.002	-2.065 186.817	-0.250 186.602	1.309 186.921	3.500 188.001
	Abstand		-5.000 185.897	-1.788 186.540	0.250 186.614	1.374 186.793	3.500 188.124