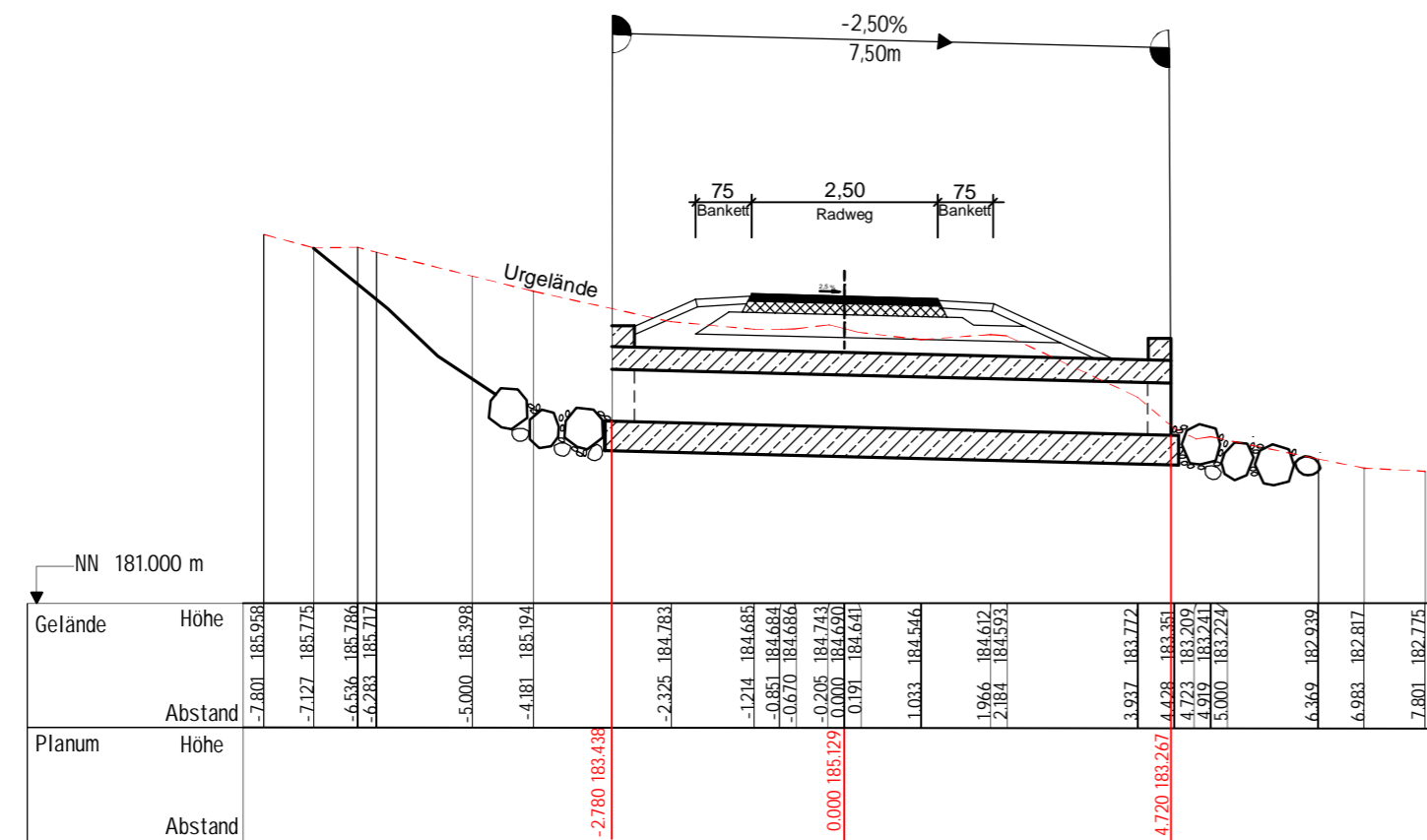
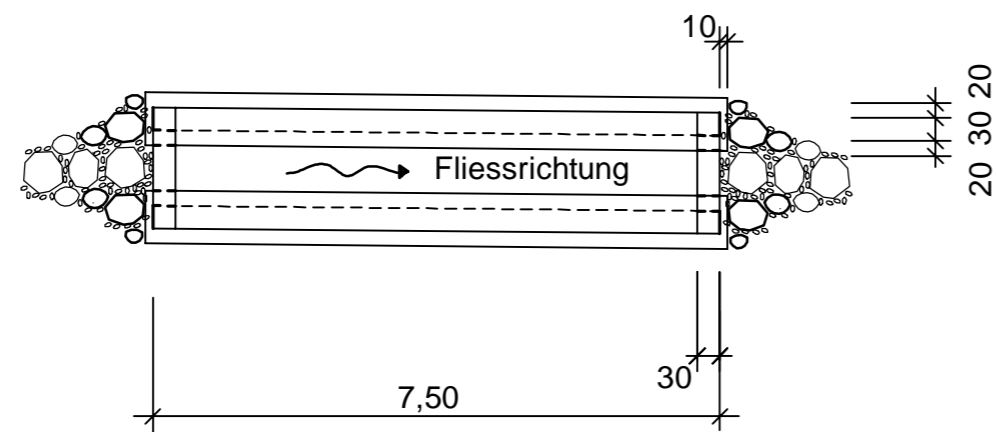


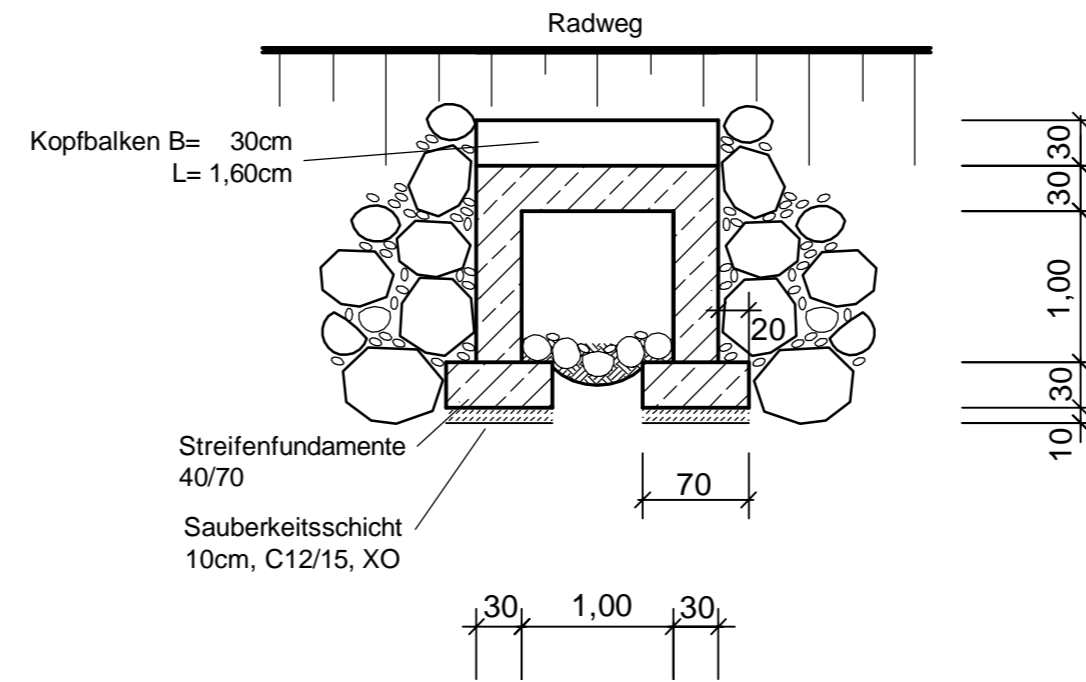
L 50 RW Bruch - Dreis Längsschnitt Haubenkanal M 1:100



Draufsicht Haubenkanal M 1:100



Querschnitt Haubenkanal M 1:50



PLANFESTSTELLUNG



Landesbetrieb Mobilität
Trier
Dasbachstr. 15 c · 54292 Trier
Tel: 0651/9796-0 · Fax: 0651/9796-1480



Ausbau der L 50 durch den Bau eines Radweges zwischen Bruch und Dreis			Unterlage: 18		
			Blatt Nr.: 01		
Ausbau der L 50 durch den Bau eines Radweges zwischen Bruch und Dreis			Maßnahmen Nr.: A.22-08-0069		
			Datum	Name	
			bearbeitet	Juni 2021	Baerle
			gezeichnet	Nov. 2023	Bertges
Ausbau der L 50 durch den Bau eines Radweges zwischen Bruch und Dreis			geprüft	Nov. 2023	
			Detail Haubenkanal		Maßstab 1:100 / 1:50
Ausbau der L 50 durch den Bau eines Radweges zwischen Bruch und Dreis			von NK: 6006 052	nach NK: 6006 031	

Entwurfsprüfung: LBM Trier	Datum	Name
Straßenplanung:	29.02.2024	Marc Kuhn
Landespflege:		
Immissionsschutz:		

Nr.	Art der Änderung	Datum	Name
1			
2			
3			
4			
5			
6			

aufgestellt:
gez. Bartrick
Trier, den 11.03.2024