

**Legende Planung:**

- Wirtschaftsweg
- Mulde
- Böschung
- Bankett
- Rad- und Gehweg
- Trennstreifen / Grünfl.
- Fahrbahn / Asphaltf.
- Kennzeichnendes Querprofil
- Lfd. Nr. aus Regelungsverzeichnis

**Legende TS:**

- RKS 1 Rammkernsodierung mit lfd. Nr. (Gutachten: L524 / L527, Anbau einer Rechtsabbiegespur an der Einmündung Petershof vom 16.03.2017 IGB Ingenieure)
- RKS 2 Rammkernsodierung mit lfd. Nr. (Gutachten: Ausbau der L524 durch den Bau eines Rad- und Gehwegs zwischen Epsteinstein und der L527 vom 16.03.2017 IGB Ingenieure)
- RKS 3 Rammkernsodierung mit lfd. Nr. (Gutachten: Ausbau der L524 durch den Bau eines Rad- und Gehwegs zwischen Epsteinstein und der L527 vom 25.06.2021 IGB Ingenieure)

**Legende Bestand:**

- 10006 Polygonpunkt
- 17.2 Km-Station
- ±0±0.2 vorh. Baum / Stammdurchmesser
- Straßenablauf
- Straßenlaterne
- Hydrant
- Wasserschieber
- vorh. Schacht
- vorh. Auslauf und Fließrichtung
- Freileitung/Mast
- Kabelkasten
- Schild
- Stahlbetonmast
- Zaun
- Mauer
- Mauer unten
- Hochbord unten
- Verbundsteinpflaster
- unbefestigt

**Immissionsschutz:**

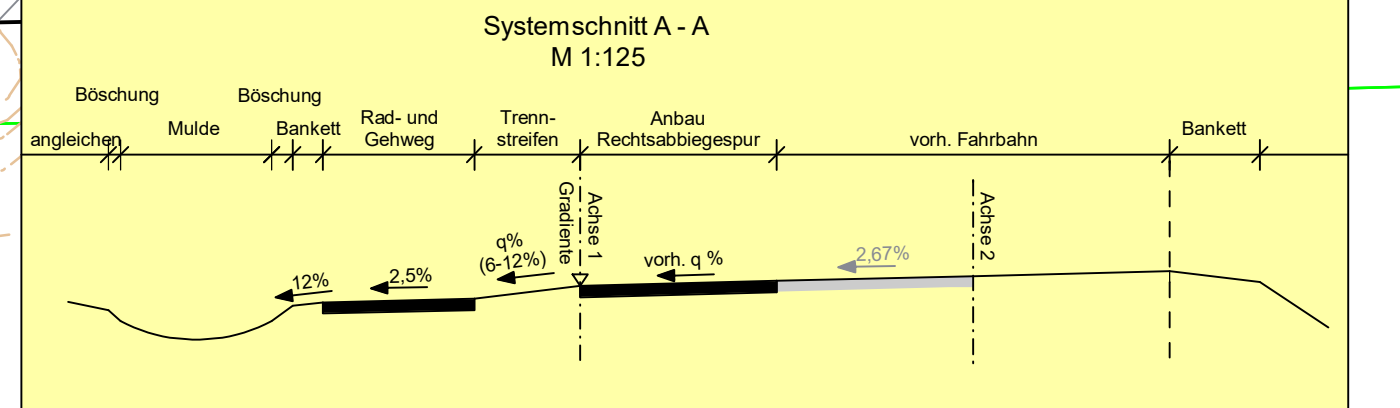
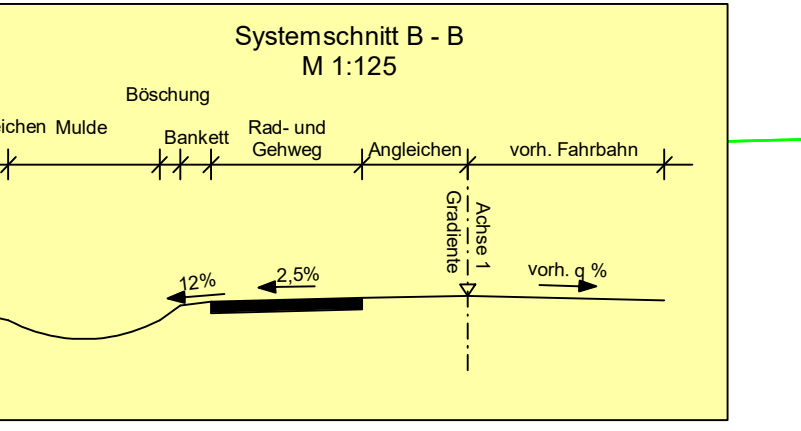
- Objekt-Nr. mit Grenzwertüberschreitung
- Gebäudeseiten mit Grenzwertüberschreitung

**Gesamte Baustrasse:**

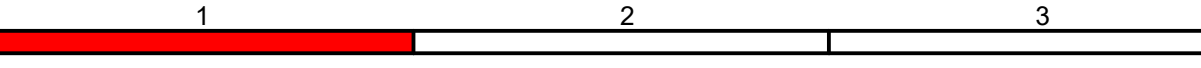
- Landespflege
- Fahrbahnmarkierung
- Wegweisende Beschilderung
- SIVO-Beschilderung

**Legende Versorger:**

- MSP Mittelspannungskabel -Pfalzwerke
- NSP Niederspannungskabel -Pfalzwerke
- Hochspannungskabel -PfalzKom GmbH-erdv. Glasfaserkabel -PfalzKom GmbH-
- VFKD Telekommunikationskabel -Kabel Deutschland-
- Telekommunikationskabel -Telekom-
- Telekommunikationskabel -Pfalzkom Manet-
- Schutzrohr
- Beregnungsleitung -Beregnungsverband-



Nr.	Art der Änderung	Datum	Name
c			
b			
a			



Entwurfsbearbeitung:

Königsbahnstraße 5 66536 Neunkirchen Tel.: 06821-9062-0 Fax: 06821-9062-62 Internet: www.ing-kohns.de E-Mail: plan@ing-kohns.de	5961	Datum	Name
	bearbeitet:	Juli 2022	H. Müller
	gezeichnet:	Juli 2022	E. Lang
	geprüft:	Juli 2022	G. Kohns

Entwurfsbearbeitung:

Landesbetrieb Mobilität Speyer St. Guido-Str. 17 67346 Speyer Tel: 06232/626-0 Fax: 06232/626-2912		Datum	Name
	bearbeitet:		
	gezeichnet:		
	geprüft:		

## FESTSTELLUNGSENTWURF

Straßenbauverwaltung: <b>Rheinland-Pfalz</b>	Unterlage: 5 Lageplan	Blatt-Nr.: 1
PROJIS-Nr.:	SAP-Nr.: A.33-13-0041.02	Maßstab: M 1:500

Ausbau der L 524  
durch den Bau eines Rad- und Gehweges zwischen  
der Einmündung L524/L527 (Zum Peterhof) und der OD Eppstein

Aufgestellt:  
Landesbetrieb Mobilität Speyer  
St. Guido-Straße 17, 67346 Speyer  
Tel. 0 62 32 / 626 - 0, Fax - 2912

gez.  
Simon Müller (Baurat), Speyer, den 29.11.2022

Datum Vermessung: 08/2015  
Datengrundlage Geobasisdaten:  
© LBM/Geobasis-DE/BKG/LGVermGeoRP2015

Die Versorgungsleitungen sind aus Unterlagen der Versorgungsträger in unterschiedlicher Genauigkeit übernommen.  
Wie der Versorgungsträger kann auch der Planverfasser keine Garantie für Genauigkeit und Vollständigkeit übernehmen. Daher stellen die Leitungsbestände nur eine informative Zusammenfassung der bekannten Leitungen dar zur gegenwärtigen Berücksichtigung und Abstimmung.  
Im übrigen gelten die Pläne und Merkblätter des jeweiligen Versorgungsträgers.