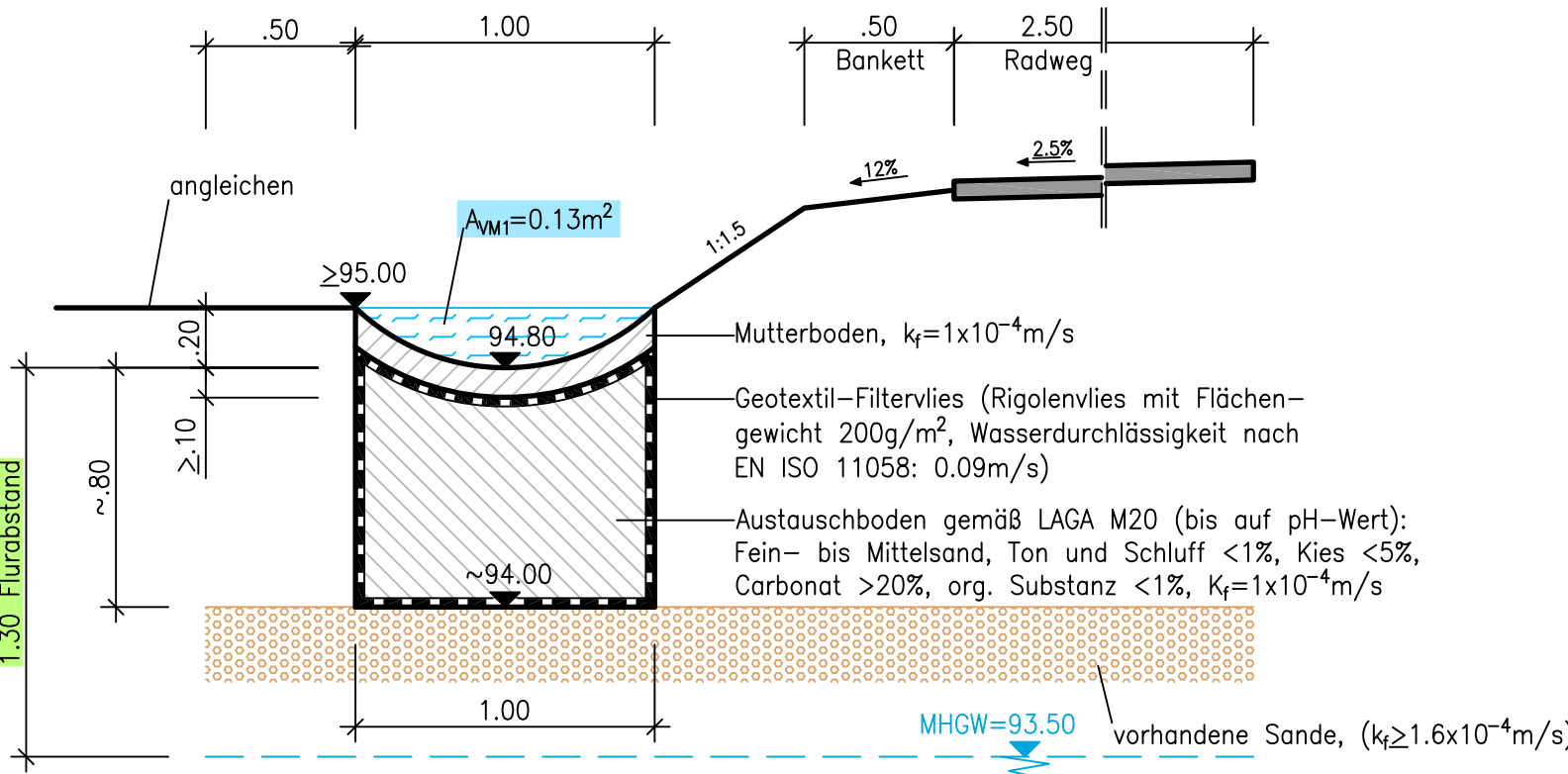
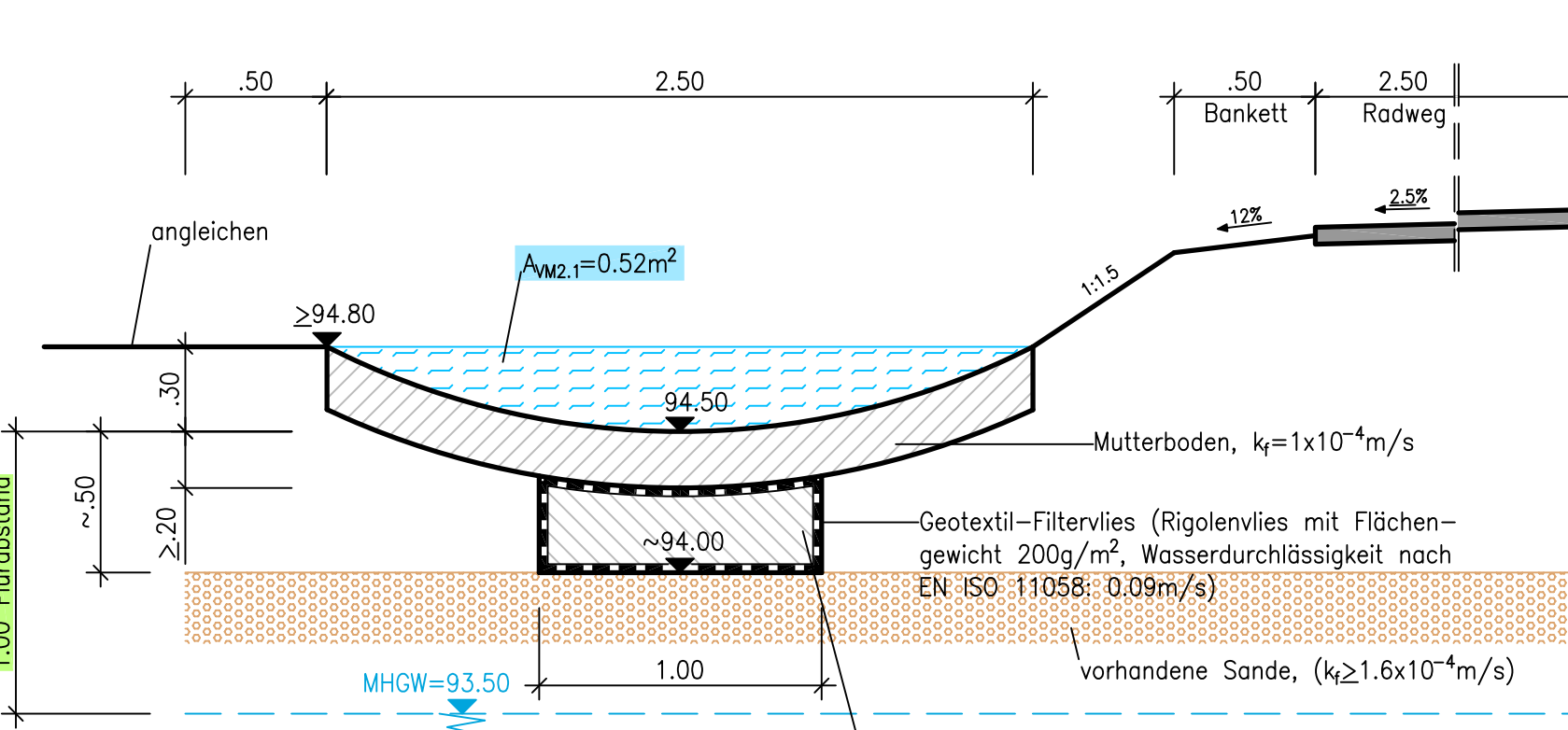


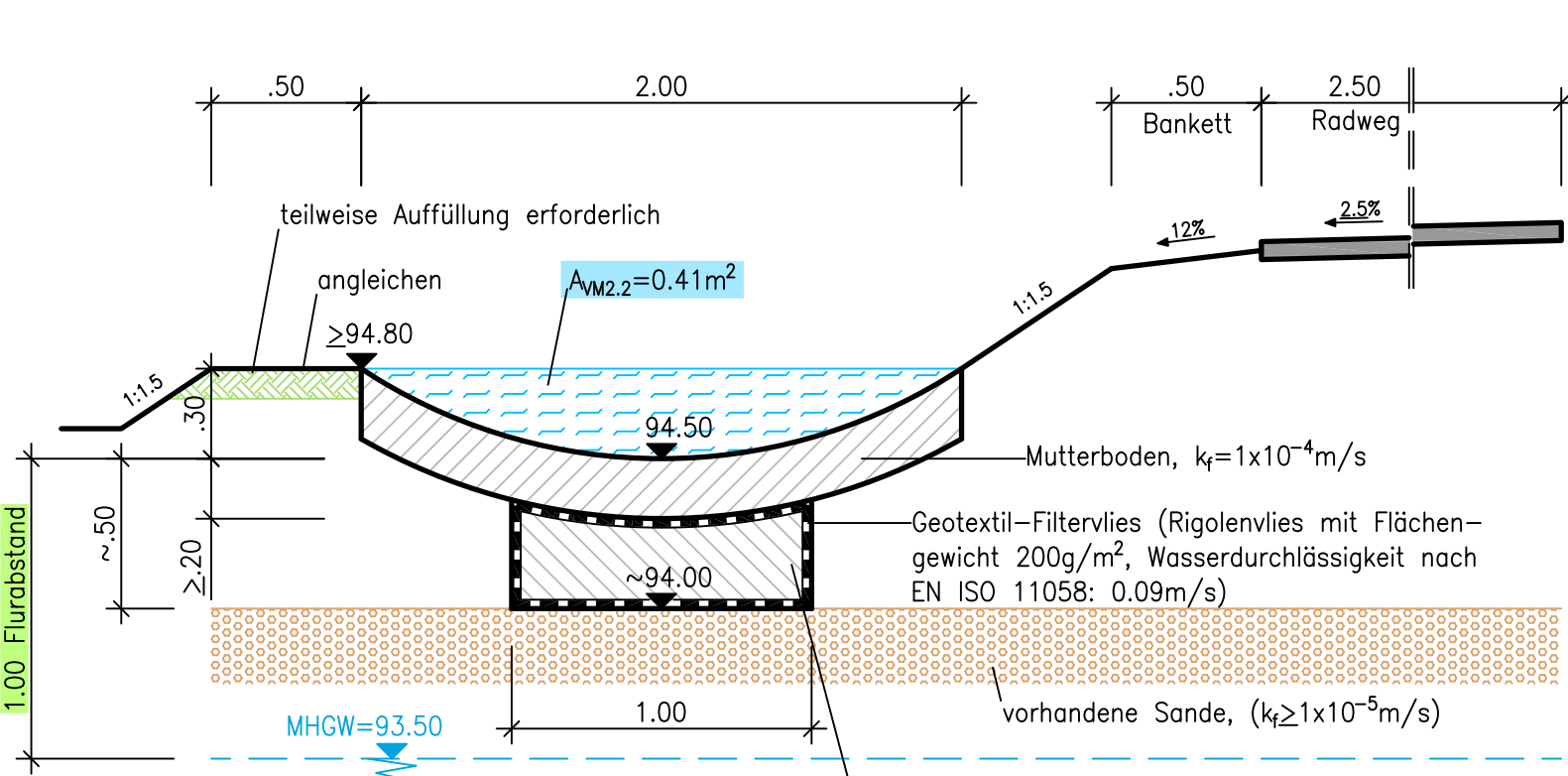
Versickerungsmulde VM1
(Bau-km 0+001 bis 0+036)



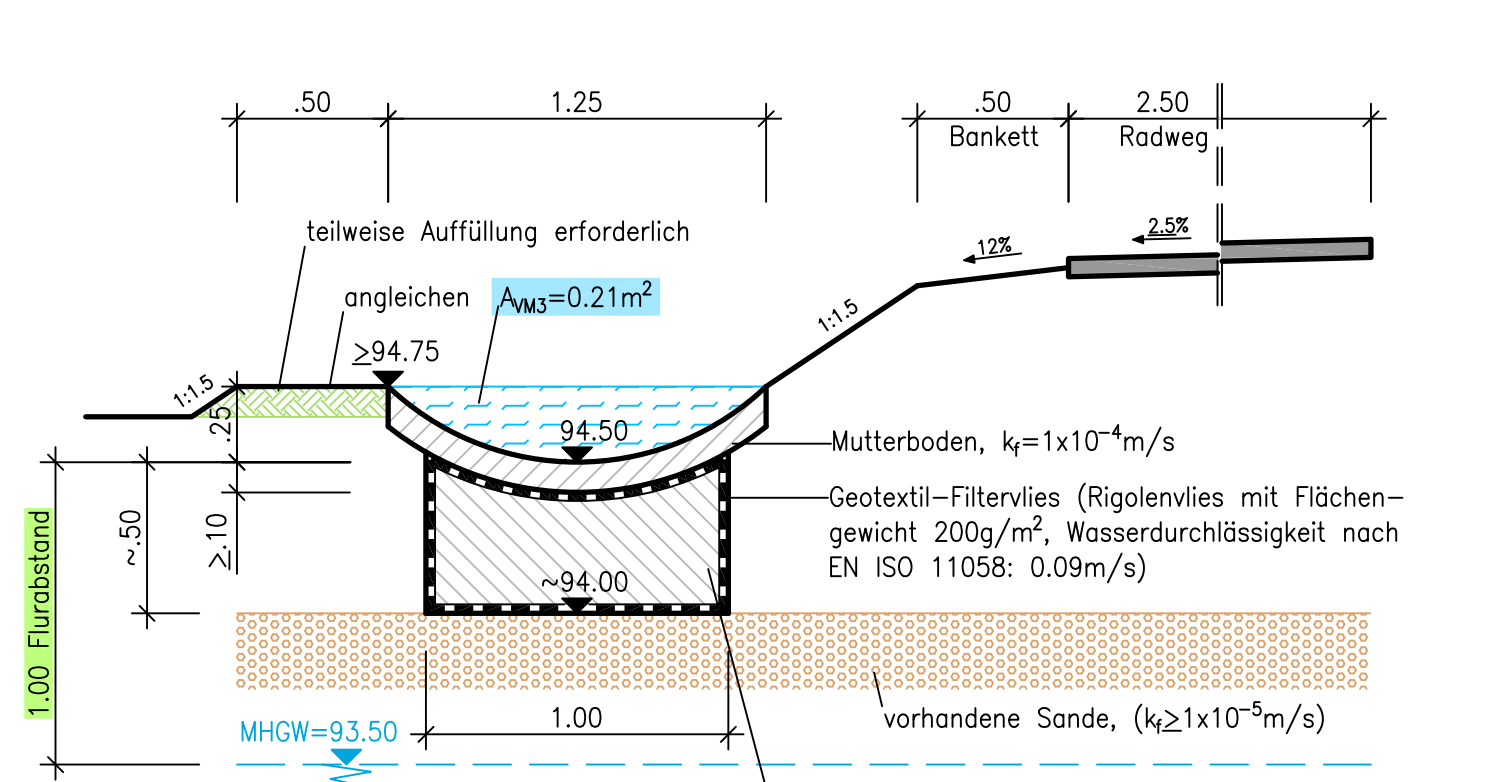
Versickerungsmulde VM2.1
(Bau-km 0+041 bis 0+153)



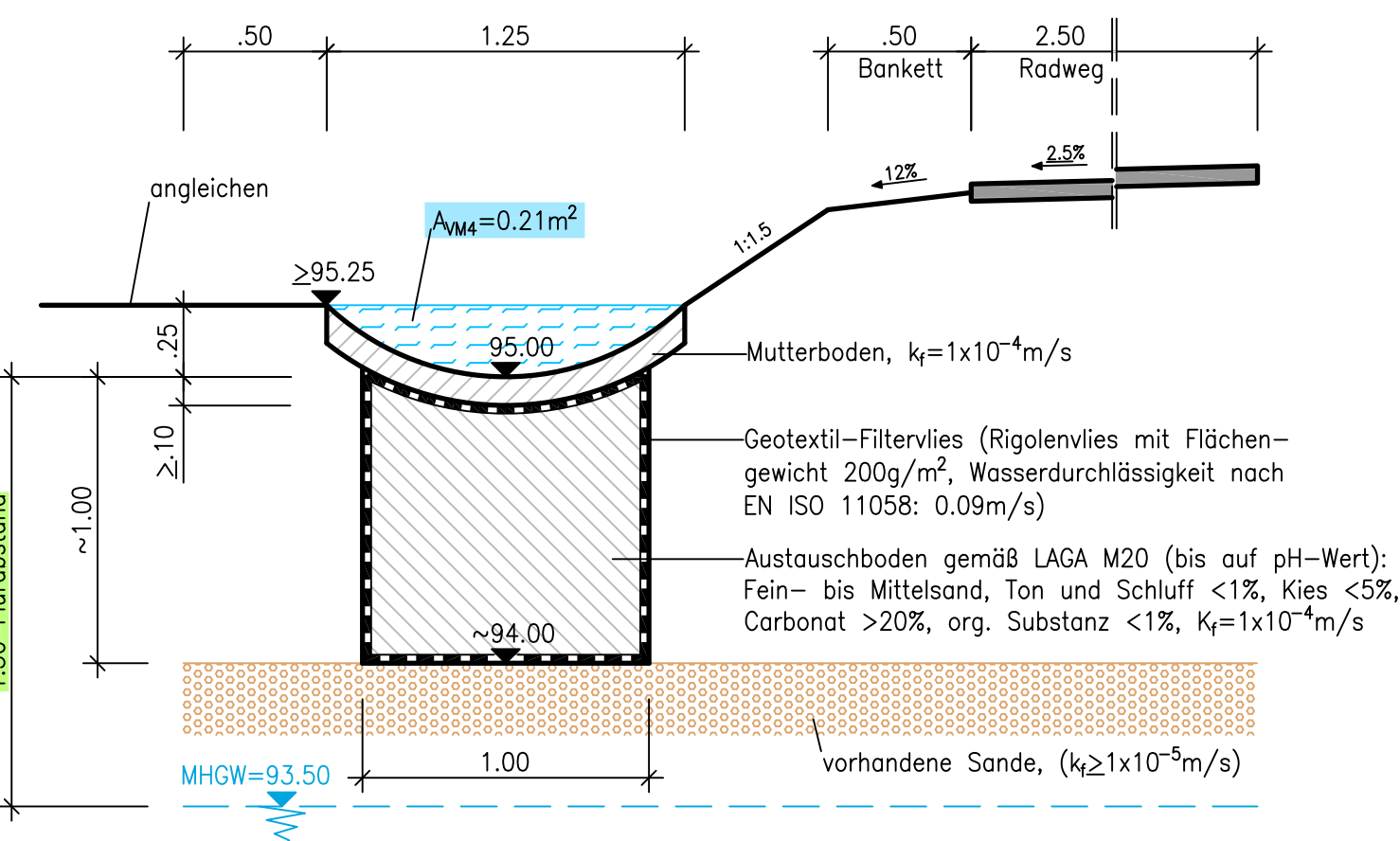
Versickerungsmulde VM2.2
(Bau-km 0+153 bis 0+446)



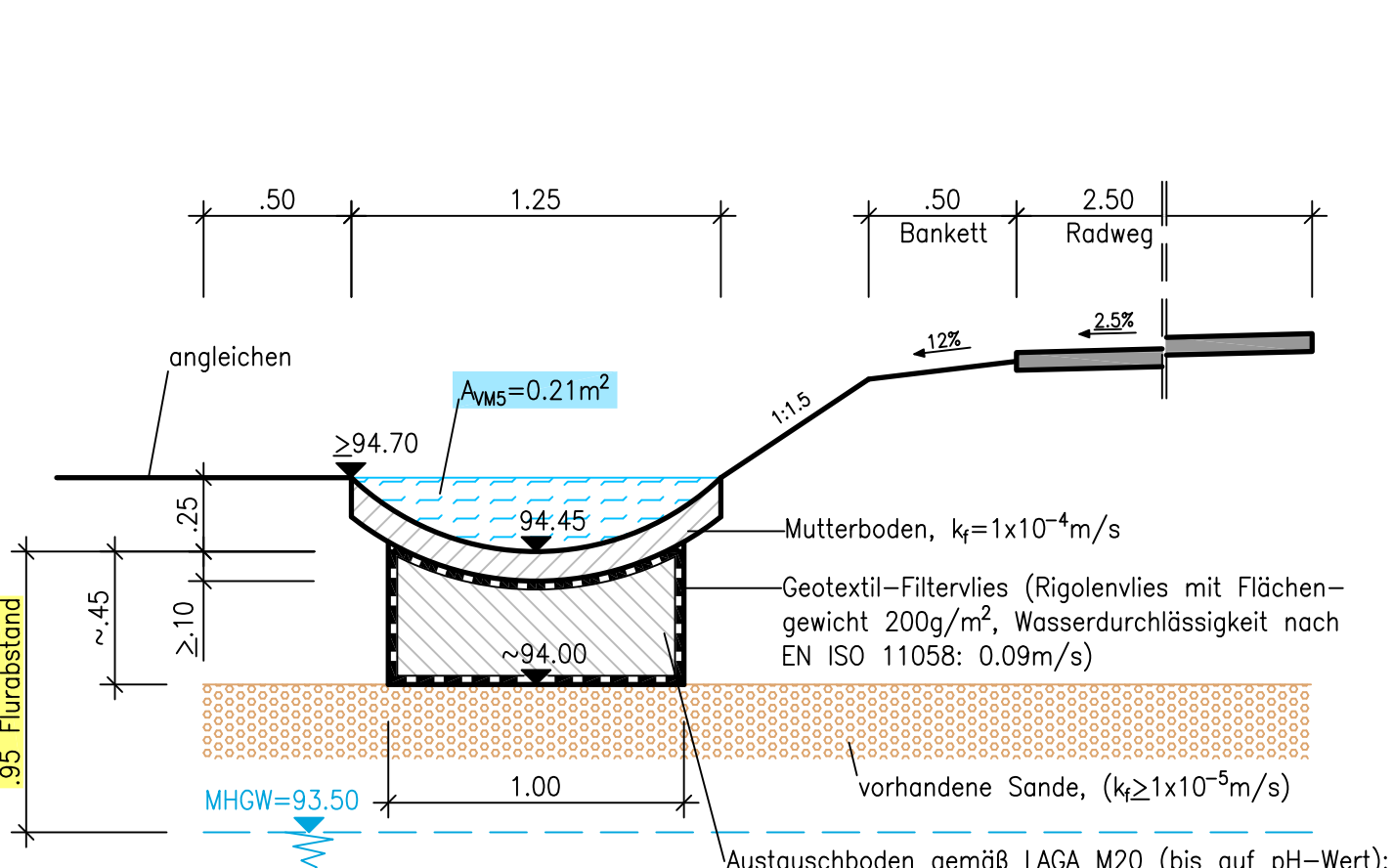
Versickerungsmulde VM3
(Bau-km 0+448 bis 0+562)



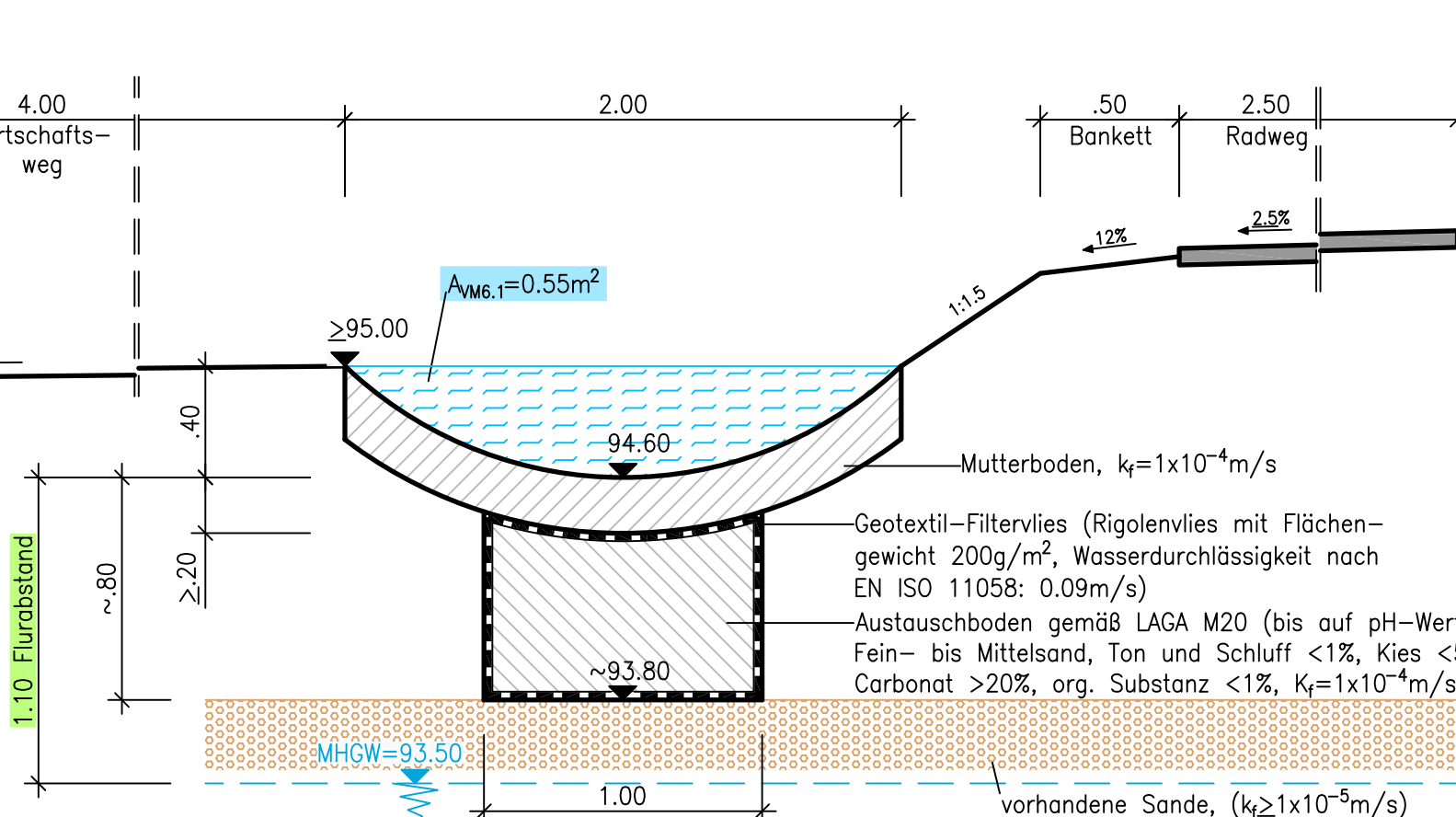
Versickerungsmulde VM4
(Bau-km 0+568 bis 0+608)



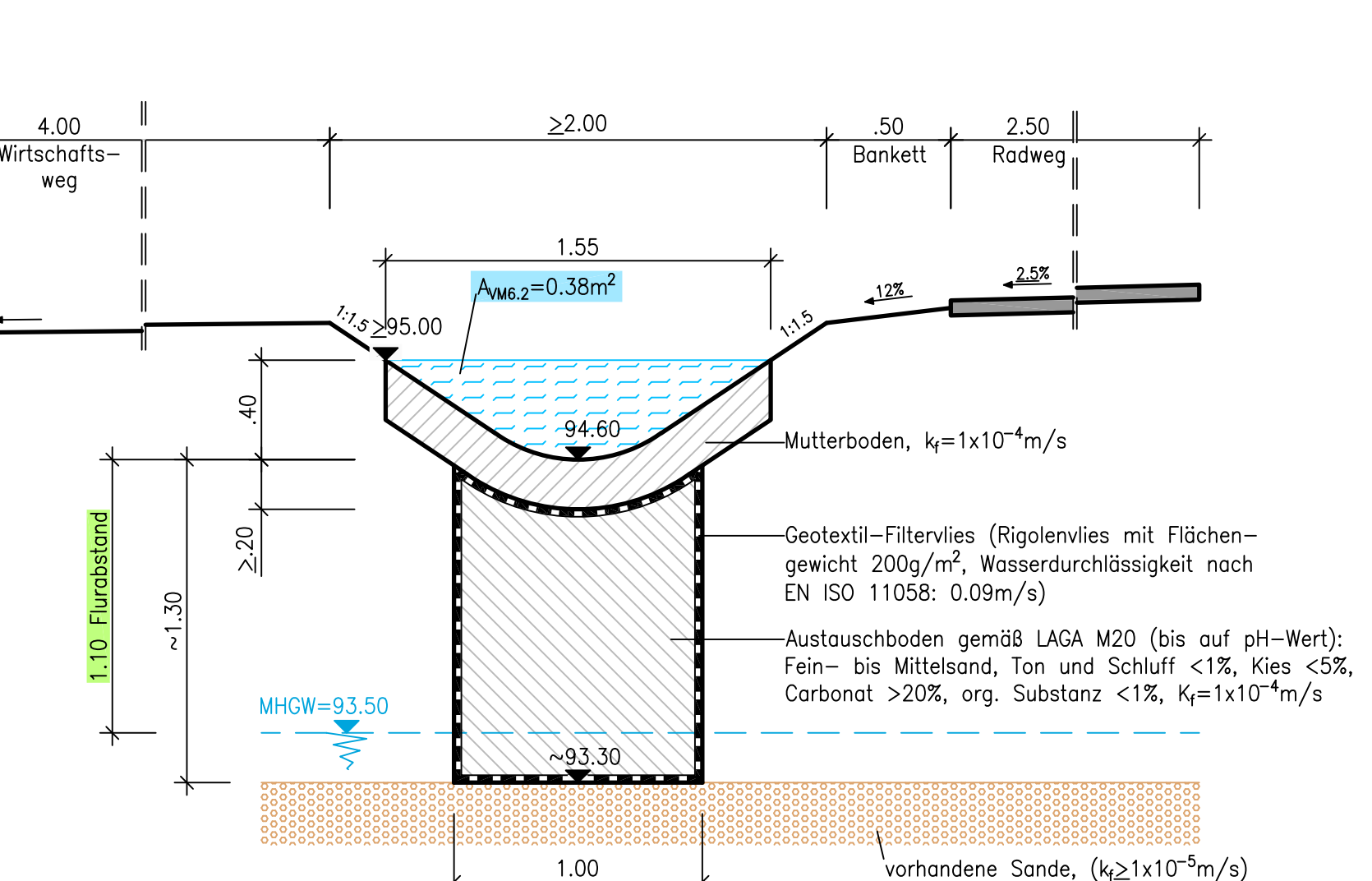
Versickerungsmulde VM5
(Bau-km 0+608 bis 0+713)



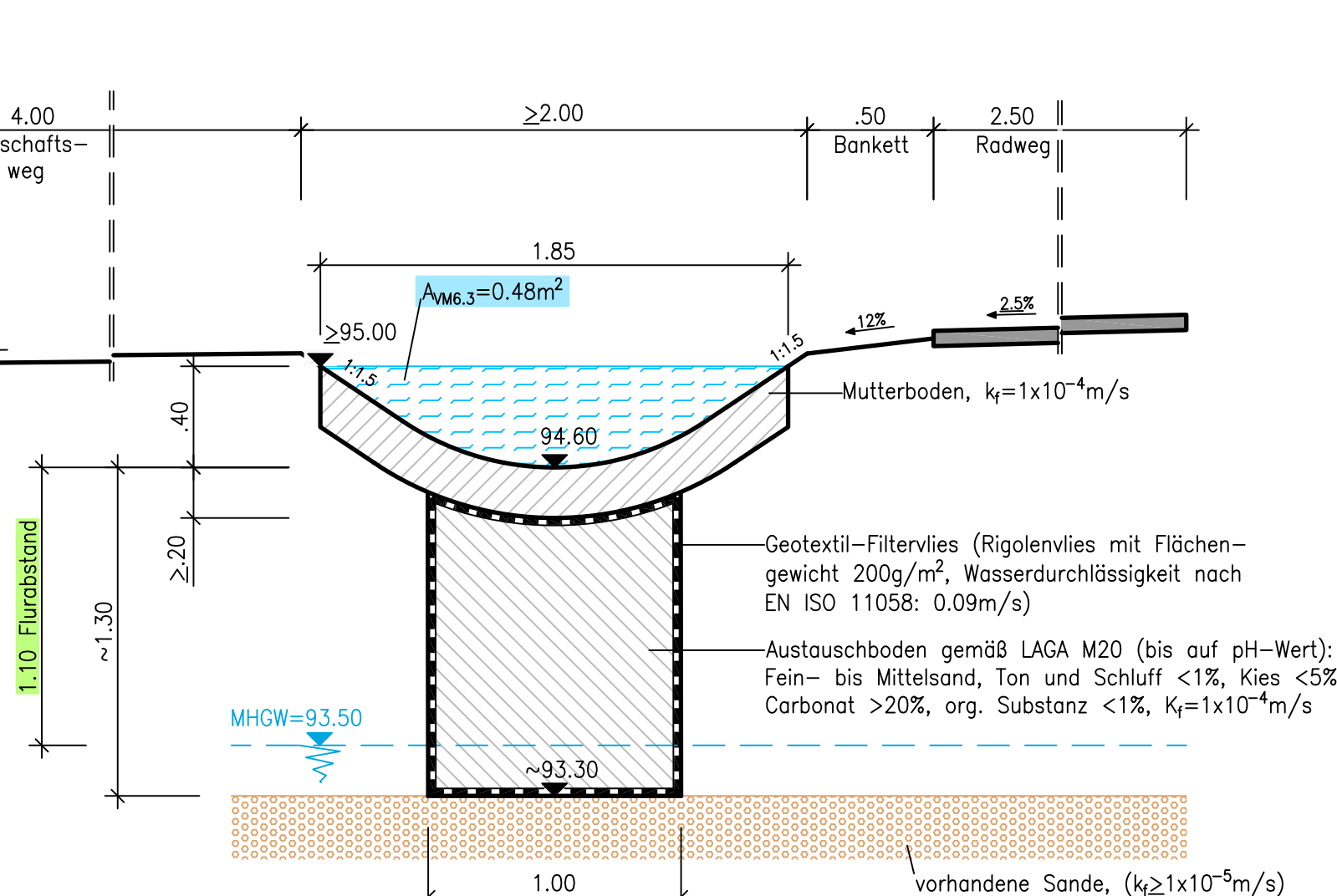
Versickerungsmulde VM6.1
(Bau-km 0+723 bis 1+240)



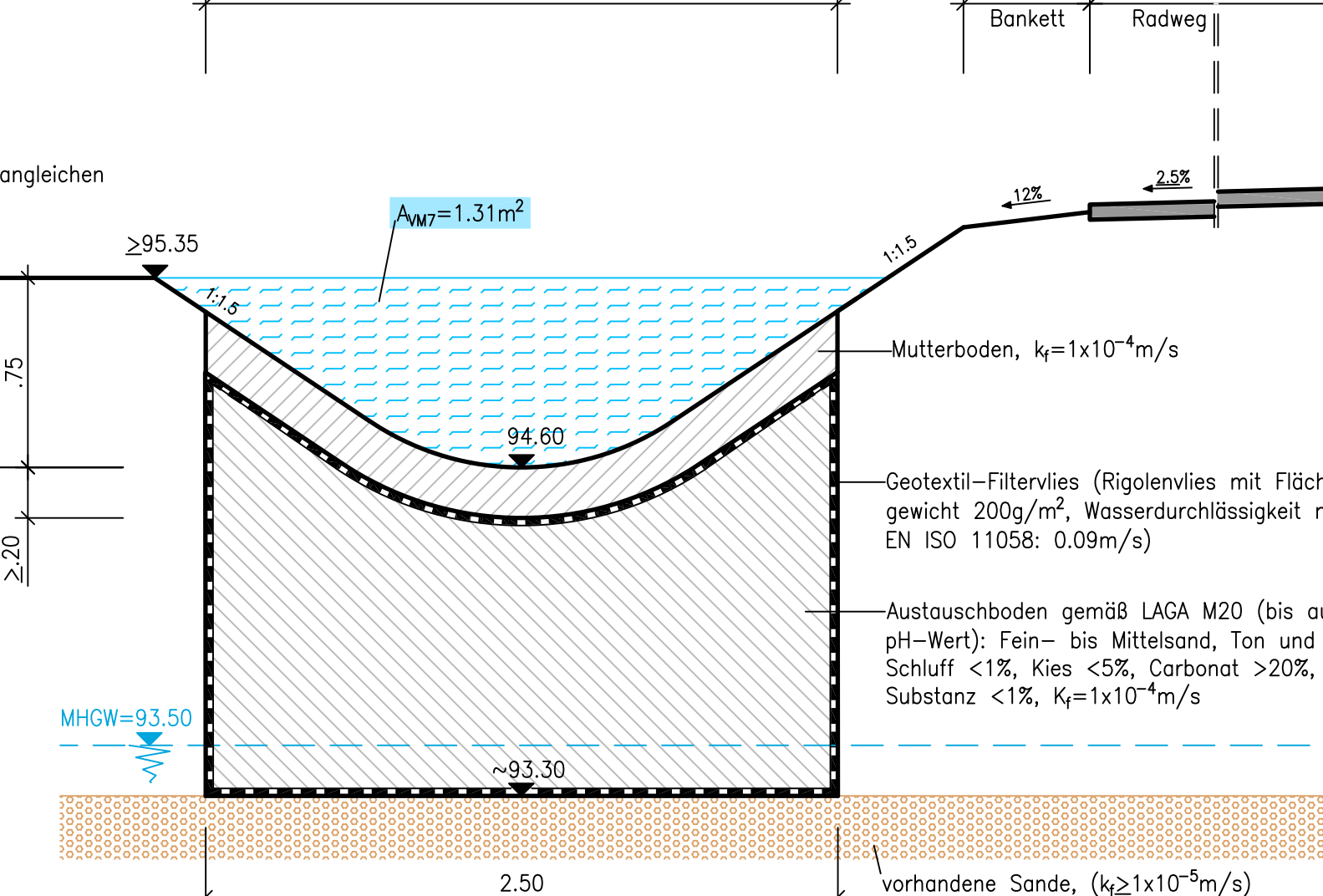
Versickerungsmulde VM6.2
(Bau-km 1+240 bis 1+500)



Versickerungsmulde VM6.3
(Bau-km 1+500 bis 1+587)



Versickerungsmulde VM7
(Bau-km 1+591 bis 1+602)



c			
b			
a			
Nr.	Art der Änderung	Datum	Name

Entwurfsbearbeitung:	5961		
Königsbahnstraße 5	Datum	Name	
66338 Neunkirchen	bearbeitet:	Juli 2022	T. Schlicker
Tel.: 06821-9062-0	gezeichnet:	Juli 2022	A. Schaar
Fax: 06821-9062-42	geprüft:	Juli 2022	G. Kohms
Internet: www.ing-kohms.de			
E-Mail: plan@ing-kohms.de			

Entwurfsbearbeitung:			
Landschaftsbau Mobilität	Datum	Name	
Speyer	bearbeitet:		
St. Guido-Str. 17	gezeichnet:		
67346 Speyer	geprüft:		
Tel.: 06232-6026-0			
Fax: 06232-6026-2012			

FESTSTELLUNGSENTWURF

Strassenbauverwaltung:	Unterlage: 8.3	Blatt-Nr.: 1
Rheinland-Pfalz	Systemzeichnungen	Versickerungsmulden
PROJIS-Nr.:	SAP-Nr.: A.33-13-0041.02	Maßstab: 1:25

Ausbau der L 524
durch den Bau eines Rad- und Gehweges zwischen
der Einmündung L524/L527 (Zum Peterhof) und der OD Eppstein

Aufgestellt:
Landschaftsbau Mobilität Speyer
St. Guido-Str. 17, 67346 Speyer
Tel. 0 62 32 6026-0, Fax: 2012

gezeichnet:
Simon Müller (Baurat), Speyer, den 29.11.2022