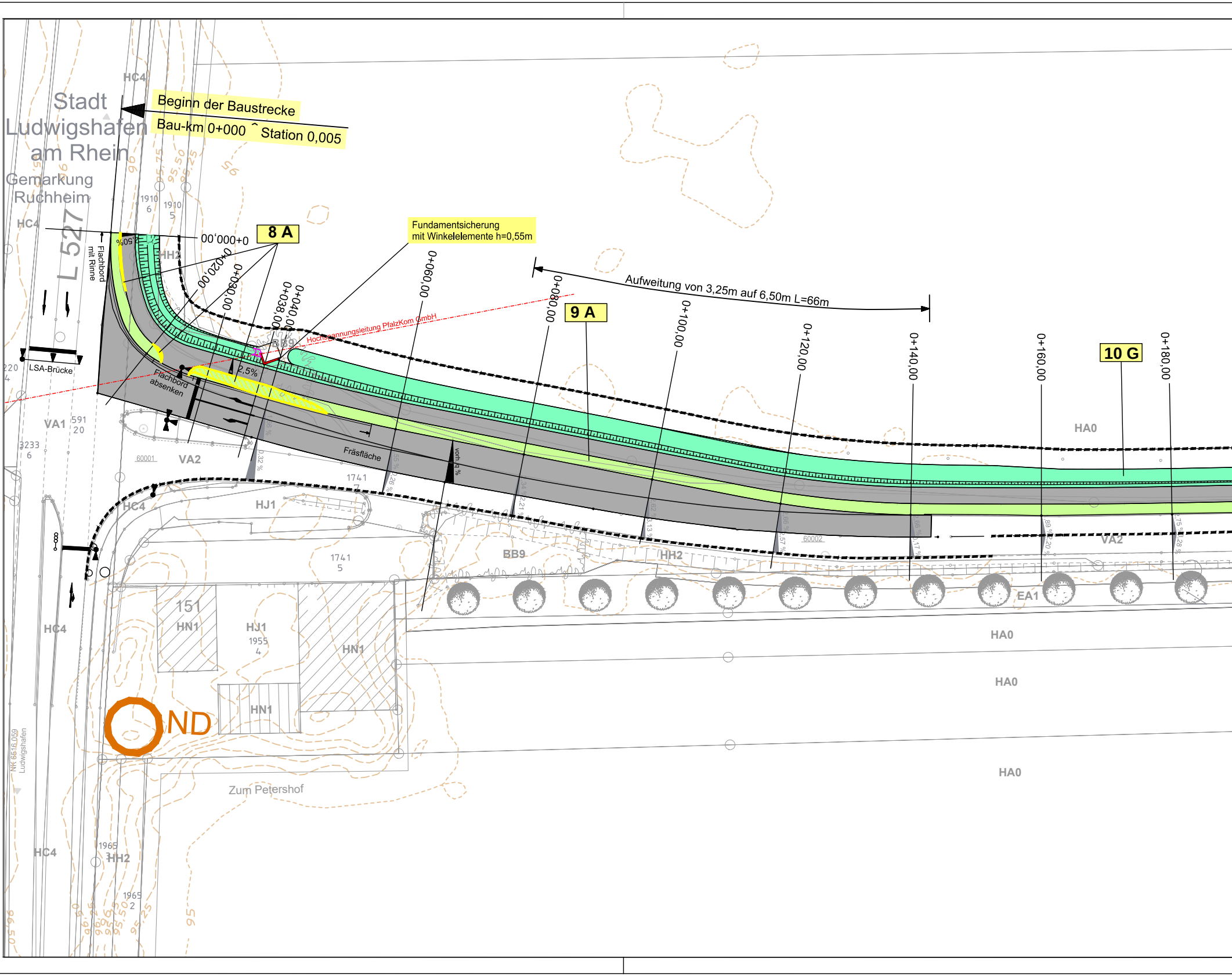
Stadt
Ludwigshafen
am Rhein
Gemarkung
Ruchheim
L 527
Beginn der Baustrecke
Bau-km 0+000 ^ Station 0,005
8 A
9 A
10 G
Fundamentsicherung
mit Winkelelemente h=0,55m
Aufweitung von 3,25m auf 6,50m L=66m
0+000,00
0+020,00
0+030,00
0+038,00
0+040,00
0+060,00
0+080,00
0+100,00
0+120,00
0+140,00
0+160,00
0+180,00
Hochspannungsleitung PfalzKom GmbH
Flachbord
mit Rinne
Flachbord
absenken
2,50%
2,5%
Fräsfläche
vorh.q %
LSA-Brücke
HC4
HH2
BB9
VA1
VA2
HJ1
HN1
HA0
EA1
1910
6
1910
5
591
20
3233
6
1741
7
1741
5
1955
4
1965
3
1965
2
151
60001
60002
ND
Zum Petershof
NK 6516.059
Ludwigshafen

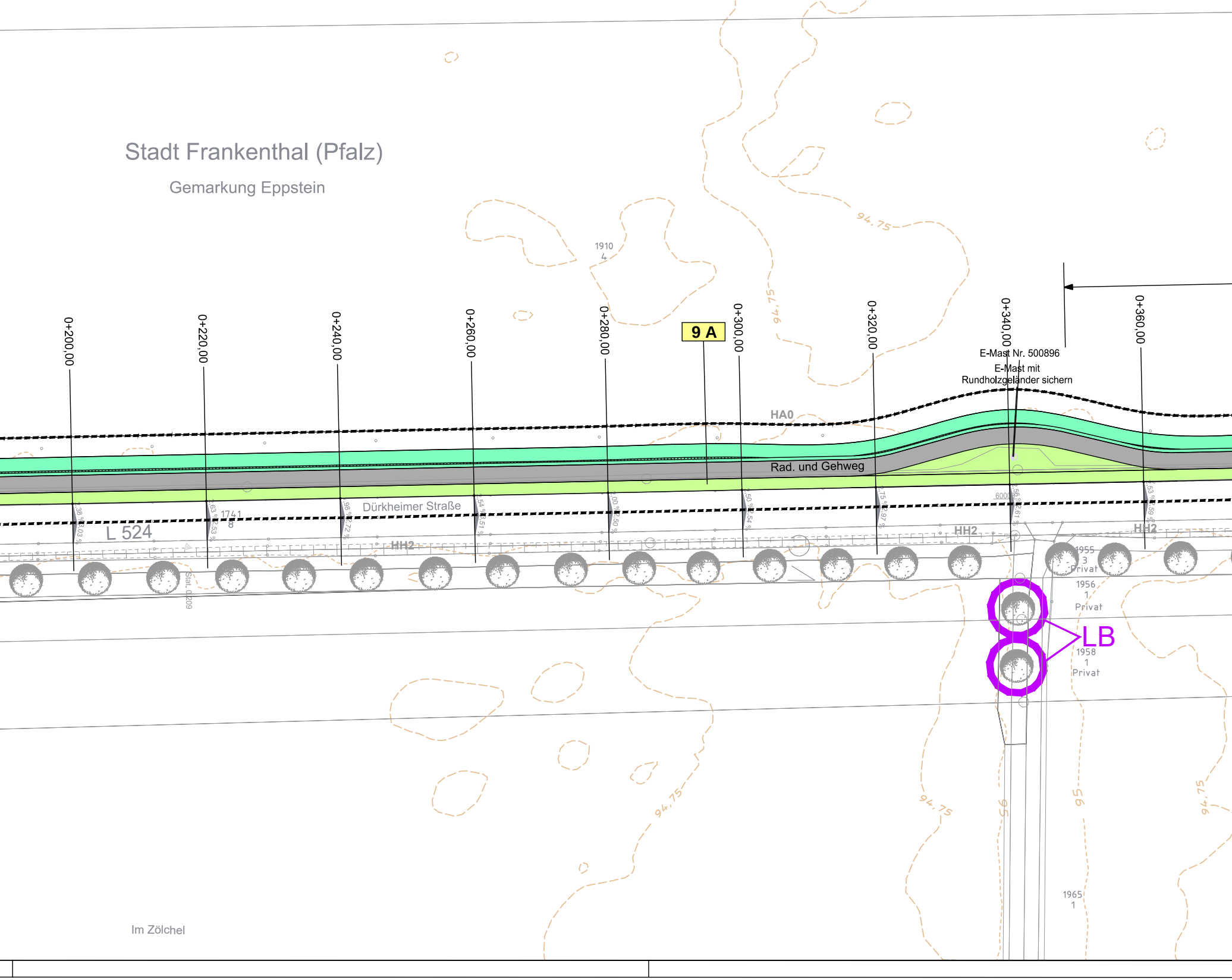
Stadt Frankenthal (Pfalz)
Gemarkung Eppstein
1910
4
0+200,00
0+220,00
0+240,00
0+260,00
0+280,00
9 A
0+300,00
0+320,00
0+340,00
0+360,00
E-Mast Nr. 500896
E-Mast mit
Rundholzgeländer sichern
HA0
Rad. und Gehweg
Dürkheimer Straße
L 524
1741
HH2
HH2
HH2
6000
Stat. 0209
1955
3
Privat
1956
1
Privat
LB
1958
1
Privat
1965
1
94,75
94,75
94,75
94,75
94,75
95
95
Im Zölchel

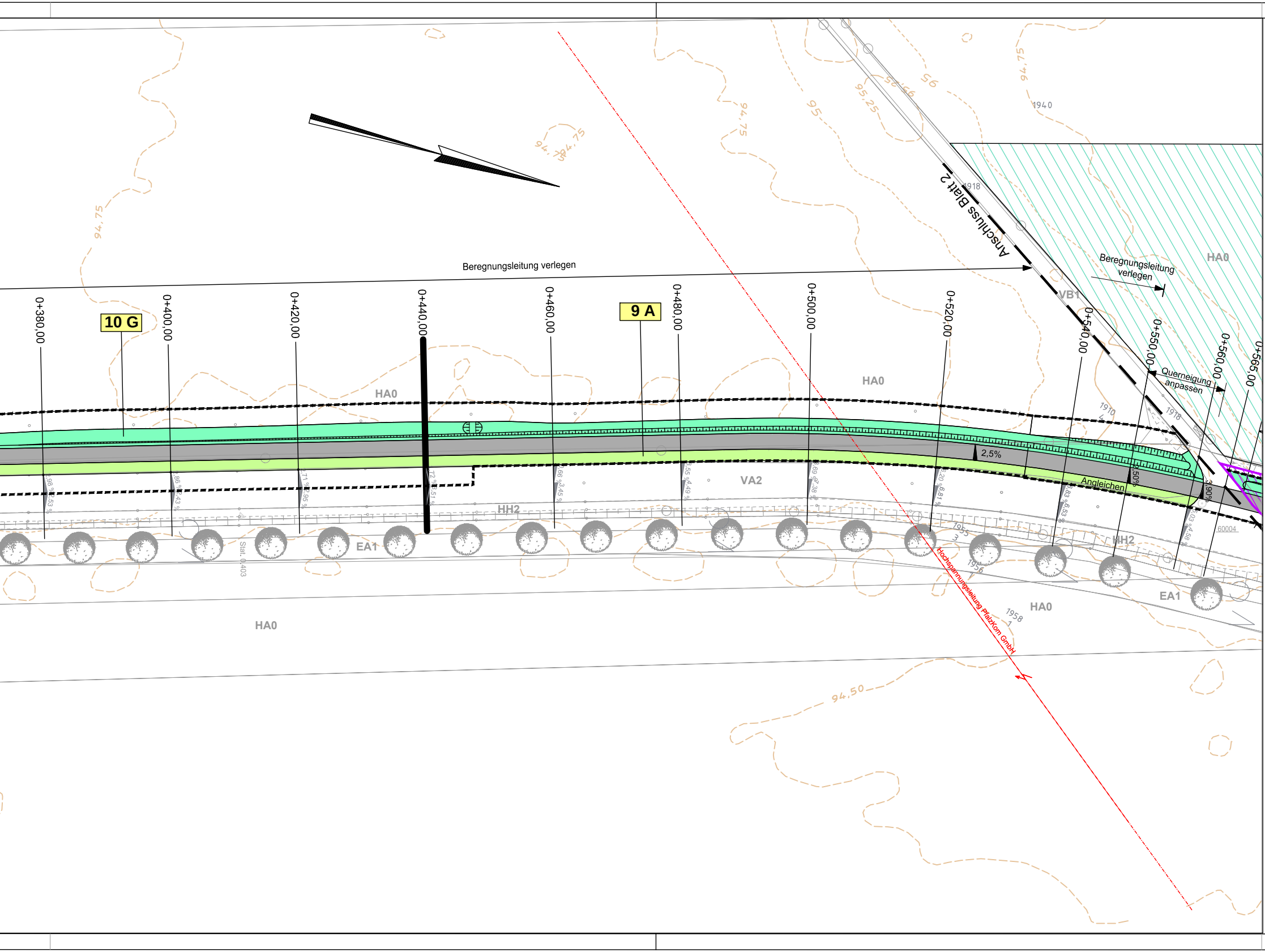
Beregnungsleitung verlegen
Anschluss Blatt 2
Beregnungsleitung verlegen
HA0
VB1
10 G
9 A
0+380,00
0+400,00
0+420,00
0+440,00
0+460,00
0+480,00
0+500,00
0+520,00
0+540,00
0+550,00
0+560,00
0+565,00
Querneigung anpassen
HA0
HA0
2,5%
2,50%
3,90%
Angleichen
VA2
HH2
HH2
EA1
EA1
Stat. 0+403
HA0
HA0
Hochspannungsleitung PfalzKom GmbH
94,75
94,75
94,75
94,75
95
95,25
96
94,50
1940
1918
1918
1910
1955
1956
1958
60004

Vermeidungsmaßnahmen

🟥	Vegetationsschutz nach RAS-LP 4 und DIN 18920 während der Bauzeit
▨	Vergrämung der Zaueidechse

Ausgleichsmaßnahmen/Gestaltungsmaßnahmen

▨	Entsiegelung
🟩	Entwicklung eines blütenreichen Saums
🟩	Ansaat Landschaftsrasen
▨	Entwicklung eines Ersatzhabitats für die Zauneidechse
🟩	Gebüschpflanzung
▨	Entwicklung von Blühstreifen

Maßnahmenkennung

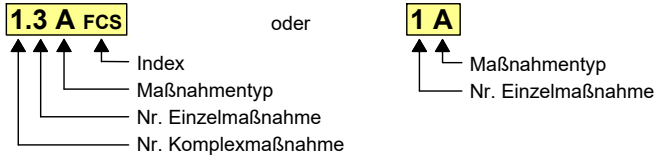

1.3 A FCS
Index
Maßnahmentyp
Nr. Einzelmaßnahme
Nr. Komplexmaßnahme
oder
1 A
Maßnahmentyp
Nr. Einzelmaßnahme

Erläuterung Maßnahmentyp

V	Vermeidungsmaßnahme
A	Ausgleichsmaßnahme
G	Gestaltungsmaßnahme

Maßnahmennummer und Beschreibung

Vermeidungsmaßnahmen

1 V Gehölzrodungen, Baufeldfreimachung und Rückschnitte außerhalb der Vogelbrutzeit (zwischen 01.10. und 28./29.02.)
2 V Vegetationsschutz nach RAS-LP 4 und DIN 18920 während der Bauzeit
3 V Vergrämen von Reptilien und zeitliche Vorgabe für den Beginn der Erdarbeiten
4 V Nutzung ordnungsgemäß gewarteter Baumaschinen sowie sachgemäßer Umgang mit umweltgefährdenden Materialien während der Bauzeit.
5 V Sicherung des Oberbodens
6 V Beachtung naturschutzfachlicher und artenschutzrechtlicher Belange bei der Lage der Baustelleneinrichtungsflächen
7 V Umweltbaubegleitung (UBB)

Ausgleichsmaßnahmen/Gestaltungsmaßnahmen

8 A Herstellen einer entsiegelten, wasserdurchlässigen Fläche mit natürlichen Bodenfunktionen
9 A Entwicklung eines blütenreichen Saums
10 G Entwicklung einer Straßenböschung mit Muldenausbildung (Intensivpflegebereich Straße)
11 A Feldgehölzanpflanzung auf Acker (mit Grünlandstreifen)
12 ACEF Entwicklung eines Ersatzhabitats für die Zauneidechse
13 ACEF Entwicklung von Blühstreifen

Biotoptypen

☐	**Kleingehölze**
BA0	Feldgehölz
BB9	Gebüsch mittlerer Standorte
BF1	Baumreihe
☐	**Grünland**
EA1	Fettwiese
☐	**Landwirtschaftliche Flächen**
HA0	Acker
☐	**Straßennebenflächen**
HC4	Verkehrsrasenfläche
HH2	Straßenböschung, Damm mit Ruderalvegetation
☐	**Siedlungsflächen**
HJ1	Ziergarten
HN1	Wohnhäuser
HT1	Hofplatz mit hohem Versiegelungsgrad
☐	**Verkehrsflächen**
VA2	Landstraße
VB1	befestigter Feldweg
VB2	unbefestigter Feldweg
VB5	Radweg
	Schutzgebiete
LB ○	geschützter Landschaftsbestandteil "3 Nussbäume"
ND ○	Naturdenkmal "1 Platane"

Technische Planung

- - - - - - - - -	Baustreifen
🟨	Wirtschaftsweg
	Mulde Böschung Bankett Radweg Trennstreifen
▨	Fahrbahn

Für die technischen Maße gelten ausschließlich die technischen Lagepläne

c			
b			
a			
Nr.	Art der Änderung	Datum	Name

1 2 3

MODUS CONSULT Gericke GmbH & Co. KG	5961		
		Datum	Name
	bearbeitet:	Febr. 2022	HM/CA/NR
	gezeichnet:	Febr. 2022	JZ/NR
	geprüft:	Febr. 2022	EG

Niederlassung Speyer:
Landauer Straße 56, 67346 Speyer
Tel. 06232/6779-90 Fax 06232/6779-99

Entwurfsbearbeitung:		Datum	Name
LBM	bearbeitet:		
	gezeichnet:		
	geprüft:		

Landesbetrieb Mobilität
Speyer
St. Guido-Str. 17
67346 Speyer
Tel: 06232/626-0
Fax: 06232/626-1102/3/4

FESTSTELLUNGSENTWURF

Straßenbauverwaltung: RheinlandPfalz		Unterlage: 9.2 Blatt-Nr.: 1 Maßnahmenplan
PROJIS-Nr.:	SAP-Nr.: A.33-13-0041.02	Maßstab: M 1:500

Ausbau der L 524
durch den Bau eines Rad- und Gehweges zwischen
der Einmündung L524/L527 (Zum Peterhof) und der OD Eppstein

Aufgestellt:
Landesbetrieb Mobilität Speyer
St.-Guido-Straße 17, 67346 Speyer
Tel. 0 62 32 / 626-0, Fax -**2912**

gez.
……………………………………………………
Simon Müller (Baurat), Speyer, den 29.11.2022