

- Achse 2 - L 532 alt -
- Haßlocher Straße -

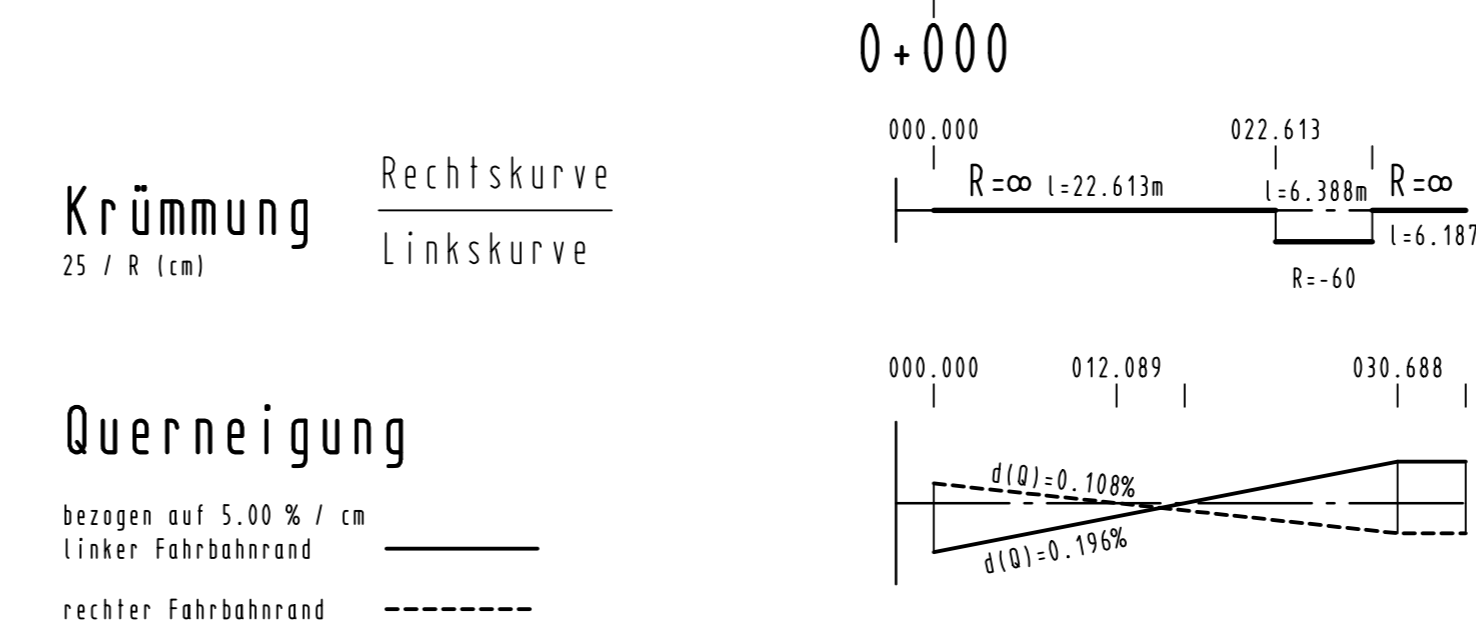
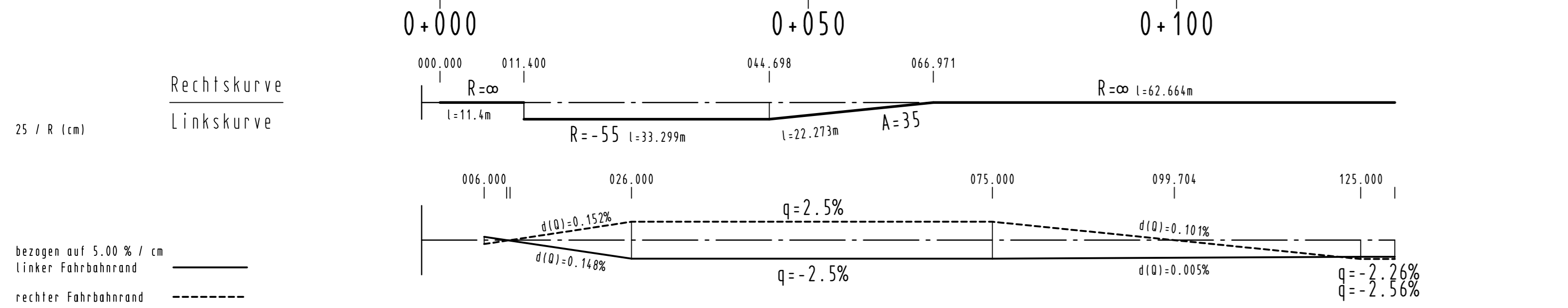
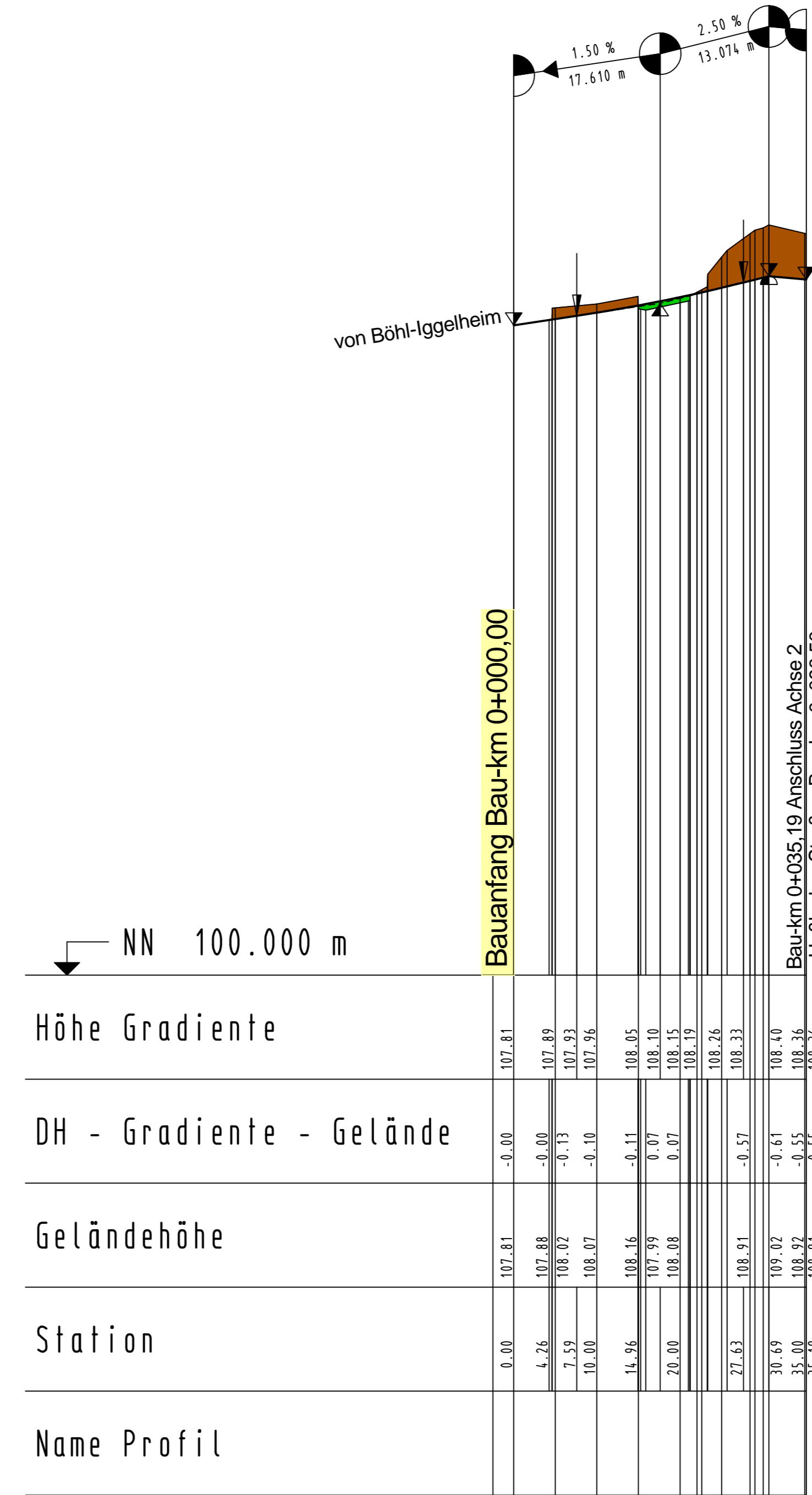
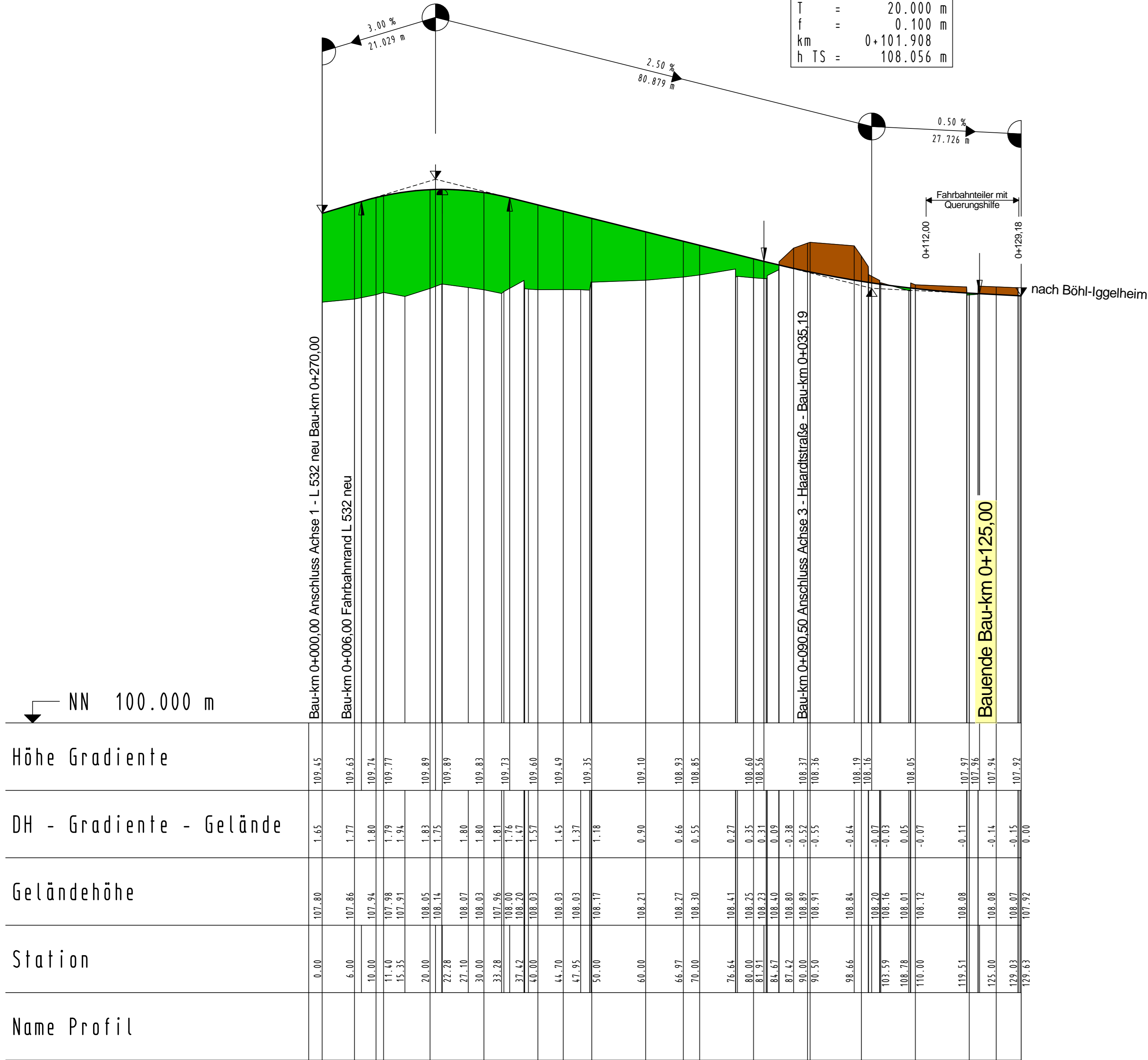
- Achse 3 -
- Haardtstraße -

H = 500.000 m
T = 13.750 m
f = 0.189 m
km = 0+021.029
h TS = 110.078 m

H = 2000.000 m
T = 20.000 m
f = 0.100 m
km = 0+101.908
h TS = 108.056 m

H = 2000.000 m
T = 10.022 m
f = 0.025 m
km = 0+017.610
h TS = 108.075 m

ohne Ausrundung
km = 0+030.684
h TS = 108.402 m



c			
b			
a			
Nr.	Art der Änderung	Datum	Name

1	2	3	4	5	6	7	8	9	10	11
---	---	---	---	---	---	---	---	---	----	----

Entwurfsbearbeitung:	MANN'S Ingenieure GmbH	Projekt-Nr.:	2612 - 0954
	Bismarck-Platz 1 67346 Speyer	bearbeitet:	Mai 2020
	St. Guido-Str. 17	gezeichnet:	Mai 2020
	67346 Speyer	geprüft:	Mai 2020
	Tel: +49 2022 13633-0		
	Fax: +49 2022 13633-30		
	E-Mail: info.manns@gauff.com		

Entwurfsbearbeitung:	Landesbetrieb Mobilität	Datum	
	Speyer	Name	
	St. Guido-Str. 17	bearbeitet:	
	67346 Speyer	gezeichnet:	
	Tel: +49 2022 13633-0	geprüft:	09.11.2020
	Fax: 06232/626-1102		Mayer

FESTSTELLUNGSENTWURF

Straßenbauverwaltung:	Rheinland-Pfalz	Unterlage: 6	Blatt-Nr.: 7
		Höhenplan	
		Achse 2 - L 532 alt Haßlocher Str.	
		Achse 3 - Haardtstraße	
PROJIS-Nr.:	SAP-Nr.: A.33-08-0039.01	Maßstab:	1 : 500/50

L 532	
Ortsumgebung	
Böhl - Iggelheim	
aufgestellt:	11.11.2020
Speyer, den
gez	Martin Schafft
	(Lfd. Baudirektor)