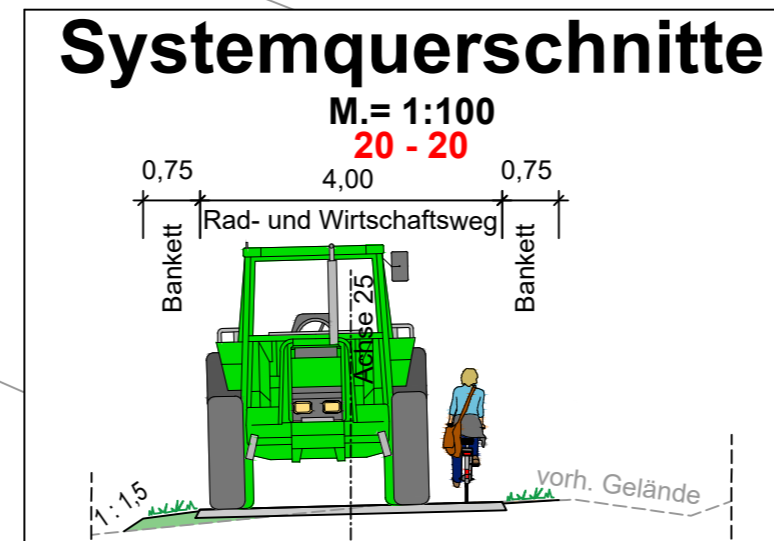
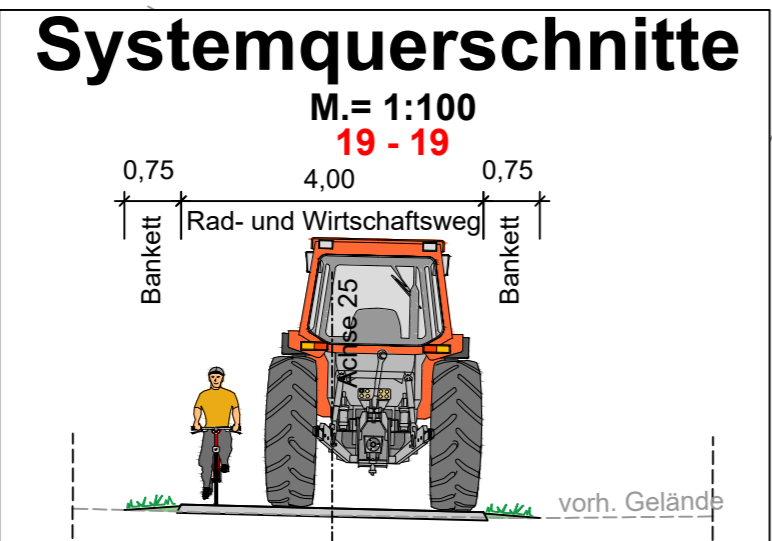
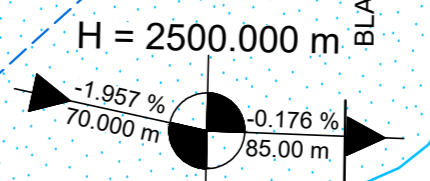
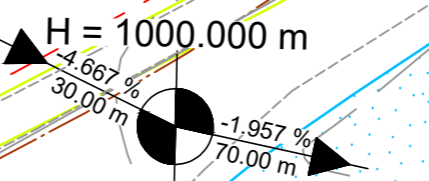
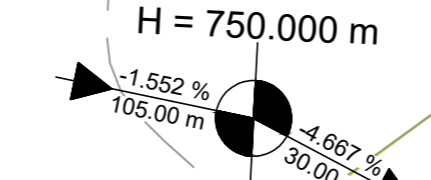
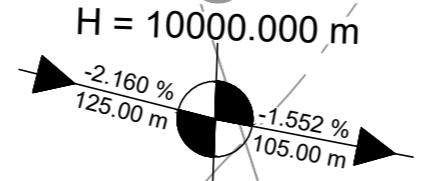
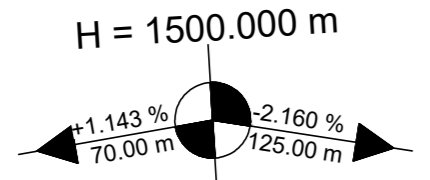
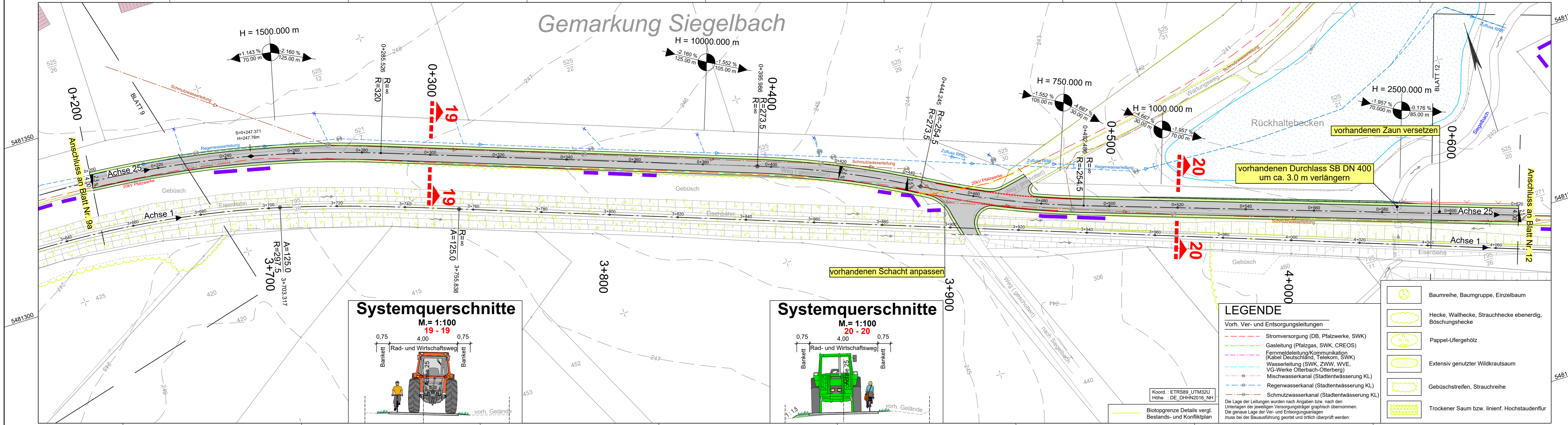


Gemarkung Siegelbach



LEGENDE

Vorh. Ver- und Entsorgungsleitungen

- Stromversorgung (DB, Pfalzwerke, SWK)
- Gasleitung (Pfalzgas, SWK, CREOS)
- Fernmeldeleitung/Kommunikation (Kabel Deutschland, Telekom, SWK)
- Wasserleitung (SWK, ZWW, WVE, VG-Werke Otterbach-Otterberg)
- Mischwasserkanal (Stadtentwässerung KL)
- Regenwasserkanal (Stadtentwässerung KL)
- Schmutzwasserkanal (Stadtentwässerung KL)

Die Lage der Leitungen wurden nach Angaben bzw. nach den Unterlagen der jeweiligen Versorgungsträger graphisch übernommen. Die genaue Lage der Ver- und Entsorgungsanlagen muss bei der Bauausführung geortet und örtlich überprüft werden.

- Baumreihe, Baumgruppe, Einzelbaum
- Hecke, Wallhecke, Strauchhecke ebenerdig, Böschunghecke
- Pappel-Ufergehölz
- Extensiv genutzter Wildkrautsaum
- Gebüschstreifen, Strauchreihe
- Trockener Saum bzw. linief. Hochstaudenflur

Technische Planung

vorh.	gepl.	Einschnittsböschung	Mulde	Bankett	Radweg	Bankett	Dammböschung	Durchlass	Straßenablauf
-------	-------	---------------------	-------	---------	--------	---------	--------------	-----------	---------------

Best. Kanaldeckel, Hydranten- und Schieberkappen sind an die neue Straße höhen- und lagemäßig anzupassen.

Entwurfsbearbeitung:
SCHÖNHOFEN Ingenieure
Hertelsbrunneng 5
67657 Kaiserslautern
Tel.: 06 31 / 3 41 24 - 0
Fax: 06 31 / 4 37 45
E-Mail: info@si-kl.de

Projekt-Nr.: 2017.006

bearbeitet:	Datum	Name
gezeichnet:	Sep. 2022	Berg A.
geprüft:	Sep. 2022	Berg A.

FESTSTELLUNGSENTWURF

Unterlage: 5 DECKBLATT Lageplan
Blatt-Nr.: 11a
(Bau-km 0+200 bis 0+620, Achse 25)
Maßstab: 1 : 500

Neubau Bachbahn- Radweg Abschnitt Weilerbach - Otterbach	
aufgestellt, den 19.12.2022	aufgestellt, den 19.12.2022
gez. Bonhagen Weilerbach	gez. Schick Rodenbach
aufgestellt, den 20.12.2022	aufgestellt, den 20.12.2022
gez. Reschke Otterbach	gez. Kiefer Kaiserslautern

