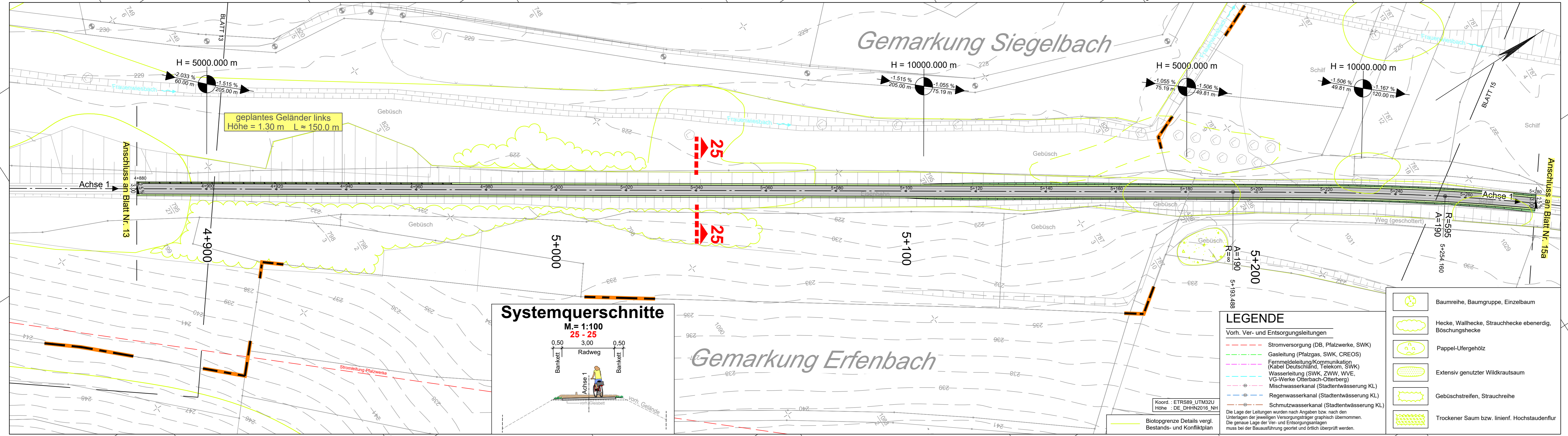


Y 405679.645
X 5481328.001

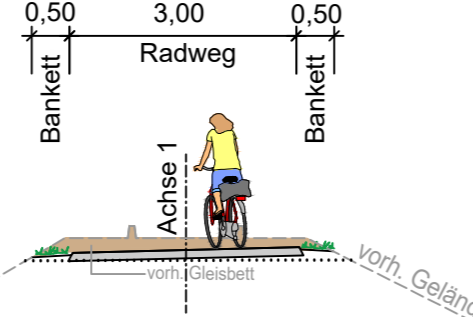
Y 405926.889
X 5481706.983



geplantes Geländer links
Höhe = 1.30 m L ≈ 150.0 m

Systemquerschnitte

M. = 1:100
25 - 25



LEGENDE


- Vorh. Ver- und Entsorgungsleitungen
- - - - - Stromversorgung (DB, Pfalzwerke, SWK)
 - - - - - Gasleitung (Pfalzgas, SWK, CREOS)
 - - - - - Fernmeldeleitung/Kommunikation (Kabel Deutschland, Telekom, SWK)
 - - - - - Wasserleitung (SWK, ZWW, WVE, VG-Werke Otterbach-Otterberg)
 - - - - - Mischwasserkanal (Stadtentwässerung KL)
 - - - - - Regenwasserkanal (Stadtentwässerung KL)
 - - - - - Schmutzwasserkanal (Stadtentwässerung KL)
- Die Lage der Leitungen wurden nach Angaben bzw. nach den Unterlagen der jeweiligen Versorgungsträger graphisch übernommen. Die genaue Lage der Ver- und Entsorgungsanlagen muss bei der Bauausführung geortet und örtlich überprüft werden.

- Baumreihe, Baumgruppe, Einzelbaum
- Hecke, Wallhecke, Strauchhecke ebenerdig, Böschunghecke
- Pappel-Ufergehölz
- Extensiv genutzter Wildkrautsaum
- Gebüschstreifen, Strauchreihe
- Trockener Saum bzw. linienf. Hochstaudenflur

Technische Planung

	vorh.		gepl.	Einschnittsböschung
				Bankett
				Radweg
				Bankett
				Dammaböschung
				Durchlass
				Straßenablauf

Best. Kanaldeckel, Hydranten- und Schieberkappen sind an die neue Straße höhen- und lagemäßig anzupassen.



Entwurfsbearbeitung: SCHÖNHOFEN Ingenieure Hertelsbrunnerring 5 67657 Kaiserslautern Tel.: 06 31 / 3 41 24 - 0 Fax: 06 31 / 4 37 45 E-Mail: info@si-kl.de	Projekt-Nr.: 2017.006	Datum: Sep. 2022	Name: Berg A.
	bearbeitet:	Sep. 2022	Na
	gezeichnet:	Sep. 2022	Berg A.
	geprüft:	Sep. 2022	Berg A.

FESTSTELLUNGSENTWURF

				Unterlage: 5 DECKBLATT Lageplan (Bau-km 4+880 bis 5+280) Blatt-Nr.: 14a Maßstab: 1 : 500
--	--	--	--	---

Neubau Bachbahn- Radweg Abschnitt Weilerbach - Otterbach

aufgestellt, den 19.12.2022	aufgestellt, den 19.12.2022
gez. Bonhagen Weilerbach	gez. Schick Rodenbach
aufgestellt, den 20.12.2022	aufgestellt, den 20.12.2022
gez. Reschke Otterbach	gez. Kiefer Kaiserslautern

Y 405783.080
X 5481260.521

Y 406030.324
X 5481639.503

