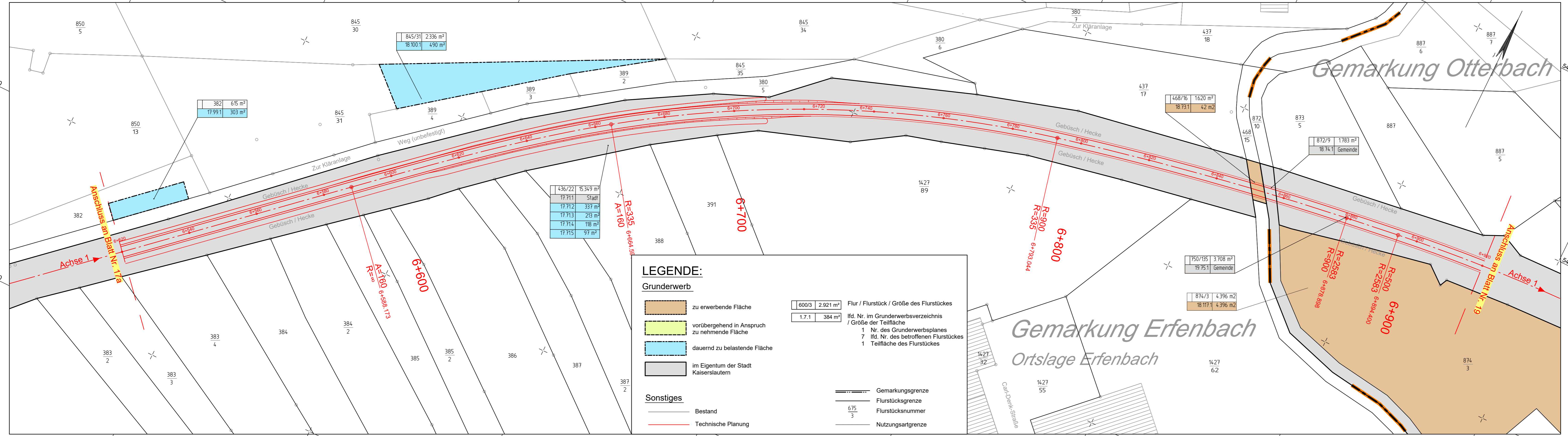
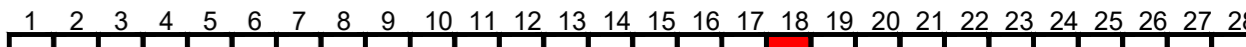


Y 406969.174  
X 5482322.876

Y 407376.155  
X 5482520.671




Y 407430.139  
X 5482409.594



Entwurfsbearbeitung: SCHÖNHOFEN Ingenieure Hertelsbrunnring 5 67657 Kaiserslautern Tel.: 06 31 / 3 41 24 - 0 Fax: 06 31 / 4 37 45 E-Mail: info@si-kl.de		Projekt-Nr.: 2017.006	Datum	Name
bearbeitet:		Sep. 2022	Berg A.	
gezeichnet:		Sep. 2022	Lommel	
geprüft:		Sep. 2022	Berg A.	

## FESTSTELLUNGSENTWURF



Unterlage: 10 Blatt-Nr.: 18a  
**DECKBLATT**  
Grunderwerbsplan  
(Bau-km 6+520 bis 6+920)  
Maßstab: 1 : 500

### Neubau Bachbahn- Radweg Abschnitt Weilerbach - Otterbach

aufgestellt, den 19.12.2022	aufgestellt, den 19.12.2022
gez. Bonhagen Weilerbach	gez. Schick Rodenbach
aufgestellt, den 20.12.2022	aufgestellt, den 20.12.2022
gez. Reschke Otterbach	gez. Kiefer Kaiserslautern

**LEGENDE:**

**Grunderwerb**

- zu erwerbende Fläche
- vorübergehend in Anspruch zu nehmende Fläche
- dauernd zu belastende Fläche
- im Eigentum der Stadt Kaiserslautern

**Sonstiges**

- Bestand
- Technische Planung

**Flur / Flurstück / Größe des Flurstückes**

600/3	2.921 m²	Flur / Flurstück / Größe des Flurstückes
1.7.1	384 m²	lfd. Nr. im Grunderwerbsverzeichnis / Größe der Teilfläche

1 Nr. des Grunderwerbsplanes  
7 lfd. Nr. des betroffenen Flurstückes  
1 Teilfläche des Flurstückes

**Gemarkungsgrenze**  
Flurstücksgrenze  
Flurstücksnummer  
Nutzungsartgrenze