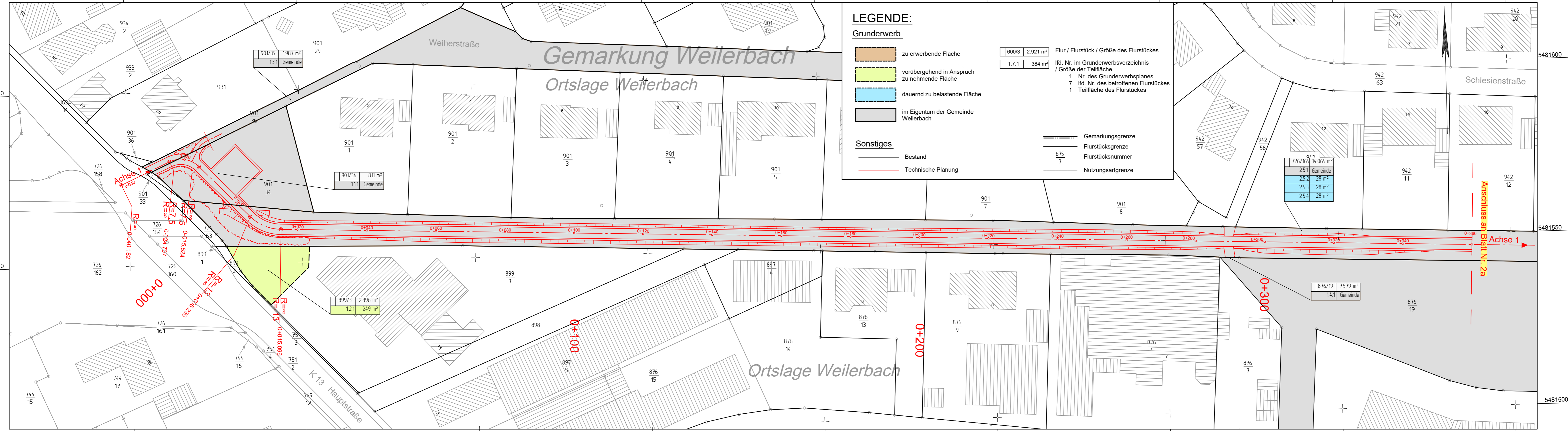


Y 401166.920 X 5481627.233 401200 401250 401300 401350 401400 401450 401500 401550 401600 Y 401619.277 X 5481615.862



LEGENDE:

Grunderwerb

- zu erwerbende Fläche
- vorübergehend in Anspruch zu nehmende Fläche
- dauernd zu belastende Fläche
- im Eigentum der Gemeinde Weilerbach

Sonstiges

- Bestand
- Technische Planung

Flur / Flurstück / Größe des Flurstückes

600/3	2.921 m²
1.7.1	384 m²

lfd. Nr. im Grunderwerbsverzeichnis / Größe der Teilfläche

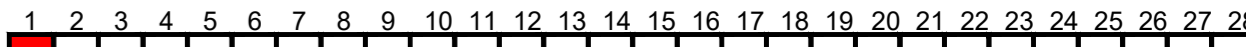
1	Nr. des Grunderwerbsplanes
7	lfd. Nr. des betroffenen Flurstückes
1	Teilfläche des Flurstückes

Gemarkungsgrenze

Flurstücksgrenze


Flurstücksnummer

Nutzungsartgrenze



Entwurfsbearbeitung: SCHÖNHOFEN Ingenieure Hertelsbrunneng 5 67657 Kaiserslautern Tel.: 06 31 / 3 41 24 - 0 Fax: 06 31 / 4 37 45 E-Mail: info@si-kl.de	Projekt-Nr.: 2017.006	Datum	Name
	bearbeitet:	Sep. 2022	Berg A.
	gezeichnet:	Sep. 2022	Lommel
	geprüft:	Sep. 2022	Berg A.

FESTSTELLUNGSENTWURF



Unterlage: 10 Blatt-Nr.: 1a
DECKBLATT
 Grunderwerbsplan
 (Bau-km 0-024.953 bis 0+360)
 Maßstab: 1 : 500

Neubau Bachbahn- Radweg Abschnitt Weilerbach - Otterbach

aufgestellt, den 19.12.2022	aufgestellt, den 19.12.2022
gez. Bonhagen Weilerbach	gez. Schick Rodenbach
aufgestellt, den 20.12.2022	aufgestellt, den 20.12.2022
gez. Reschke Otterbach	gez. Kiefer Kaiserslautern

Y 401163.816 X 5481503.772 401200 401250 401300 401350 401400 401450 401500 401550 401600 Y 401616.173 X 5481492.401

