

Y 402638.315
X 5481207.800

Y 403075.150
X 5481089.769

LEGENDE:

Grunderwerb

- zu erwerbende Fläche
- vorübergehend in Anspruch zu nehmende Fläche
- dauernd zu belastende Fläche
- im Eigentum der Gemeinde Rodenbach

Sonstiges

- Bestand
- Technische Planung

Flur / Flurstück / Größe des Flurstückes

600/3	2.921 m²
1.7.1	384 m²

lfd. Nr. im Grunderwerbsverzeichnis / Größe der Teilfläche

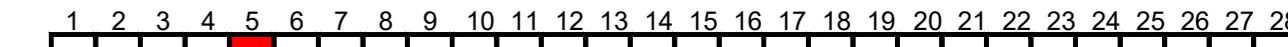
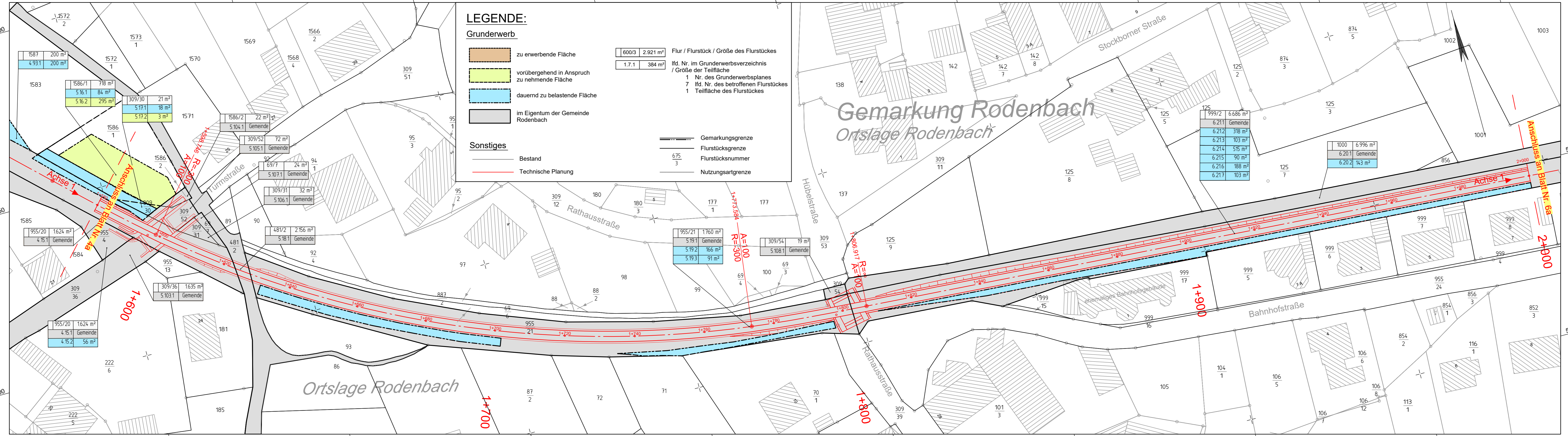
- 1 Nr. des Grunderwerbsplanes
- 7 lfd. Nr. des betroffenen Flurstückes
- 1 Teilfläche des Flurstückes

Gemarkungsgrenze

Flurstücksgrenze


Flurstücksnummer

Nutzungsartgrenze



Entwurfsbearbeitung: SCHÖNHOFEN Ingenieure Hertelsbrunnring 5 67657 Kaiserslautern Tel.: 06 31 / 3 41 24 - 0 Fax: 06 31 / 4 37 45 E-Mail: info@si-kl.de	Projekt-Nr.: 2017.006	Datum	Name
	bearbeitet:	Sep. 2022	Berg A.
	gezeichnet:	Sep. 2022	Lommel
	geprüft:	Sep. 2022	Berg A.

FESTSTELLUNGSENTWURF



Unterlage: 10 Blatt-Nr.: 5a
DECKBLATT
Grunderwerbsplan
(Bau-km 1+580.00 bis 2+000.00, Achse 1)
Maßstab: 1 : 500

Neubau Bachbahn- Radweg Abschnitt Weilerbach - Otterbach	
aufgestellt, den 19.12.2022	aufgestellt, den 19.12.2022
gez. Bonhagen Weilerbach	gez. Schick Rodenbach
aufgestellt, den 20.12.2022	aufgestellt, den 20.12.2022
gez. Reschke Otterbach	gez. Kiefer Kaiserslautern

Y 402606.101
X 5481088.576

X 5480970.545

