

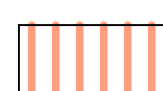



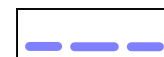




Vermeidungsmaßnahmen

-  Schutz von Gehölzen
-  Schutz von sonstigen Flächen
-  Erhalt von Biotopflächen
-  Naturschutzfachliche Ausschlussfläche
-  Bauzeitliche Schutzmaßnahme am Gewässer

Artenschutzrechtliche Maßnahmen

-  Reptilienschutzzaun
-  Amphibienschutzzaun
-  Ausweichlebensraum für Reptilien
-  Habitaterweiterung Reptilien

Ausgleichs- und Ersatzmaßnahmen

-  Baumpflanzung
-  Strauchpflanzung, locker
-  Strauchpflanzung, dicht
-  Strauchgruppen
-  Pflanzung Ufergehölze
-  Ansaat
-  Blütenreiche Wiese
-  Magerrasen
-  Entwicklung Hochstaudenflur
-  Sukzession, un gelenkt
-  Punktuelle Beseitigung standortfremder Nadelgehölze
-  Habitatstrukturen Zauneidechse
-  Habitatstrukturen Mauereidechse
-  Lesesteinhaufen

Maßnahmenkennung

3.1 E
 ————— Maßnahmentyp
 ————— Maßnahmennummer

Erläuterung Maßnahmentyp
V Vermeidungsmaßnahme
A Ausgleichsmaßnahme
E Ersatzmaßnahme
G Gestaltungsmaßnahme
S Schutzmaßnahme

Erläuterung Maßnahmentyp

CEF Artenschutzrechtliche Maßnahme zur Erhaltung der ökologischen Funktion der Fortpflanzung- und Ruhestätten (continuous ecological functionality)

Maßnahmennummer und Beschreibung

Aufwertung und Wiederherstellung von Bodenfunktionen

- 1.1 A** Uferrandstreifen
- 1.2 E** Entfichtung im Gewässerumfeld (Rodenbach)
- 1.7 A** Wiederherstellung der Ufervegetation

Maßnahmennummer und Beschreibung

Trassennahe Neupflanzungen

- 2.1 E** Neugestaltung der Grünflächen
- 2.2 E** Pflanzung Strauchgruppen
- 2.3 E** Pflanzung Hecke
- 2.4 E** Pflanzung Baumreihe
- 2.5 E** Anlage Pflanzstreifen
- 2.6 E** Pflanzung Baumreihe
- 2.7 E** Entwicklung Heckenstruktur
- 2.8 E** Pflanzung Hecke

Entwicklung von Wiesen / Staudenfluren und Aufwertung von Wiesenflächen

- 4.1 A** Wiederherstellung der Wiesenvegetation
- 4.1.1 A** Ansaat Böschung, kräuterreich
- 4.2 E** Aufwertung Grünland
- 4.3 E** Entwicklung Magerwiese im Biotopverbund mit Dünen-Trockenwald
- 4.4 E** Entwicklung Staudenflur
- 4.5 E** Anlage Biotopkomplex

Gestaltungsmaßnahmen

- 1 G** Begrünung Böschungsbereiche
- 2 G** Gehölzpflanzung

Schutzmaßnahmen

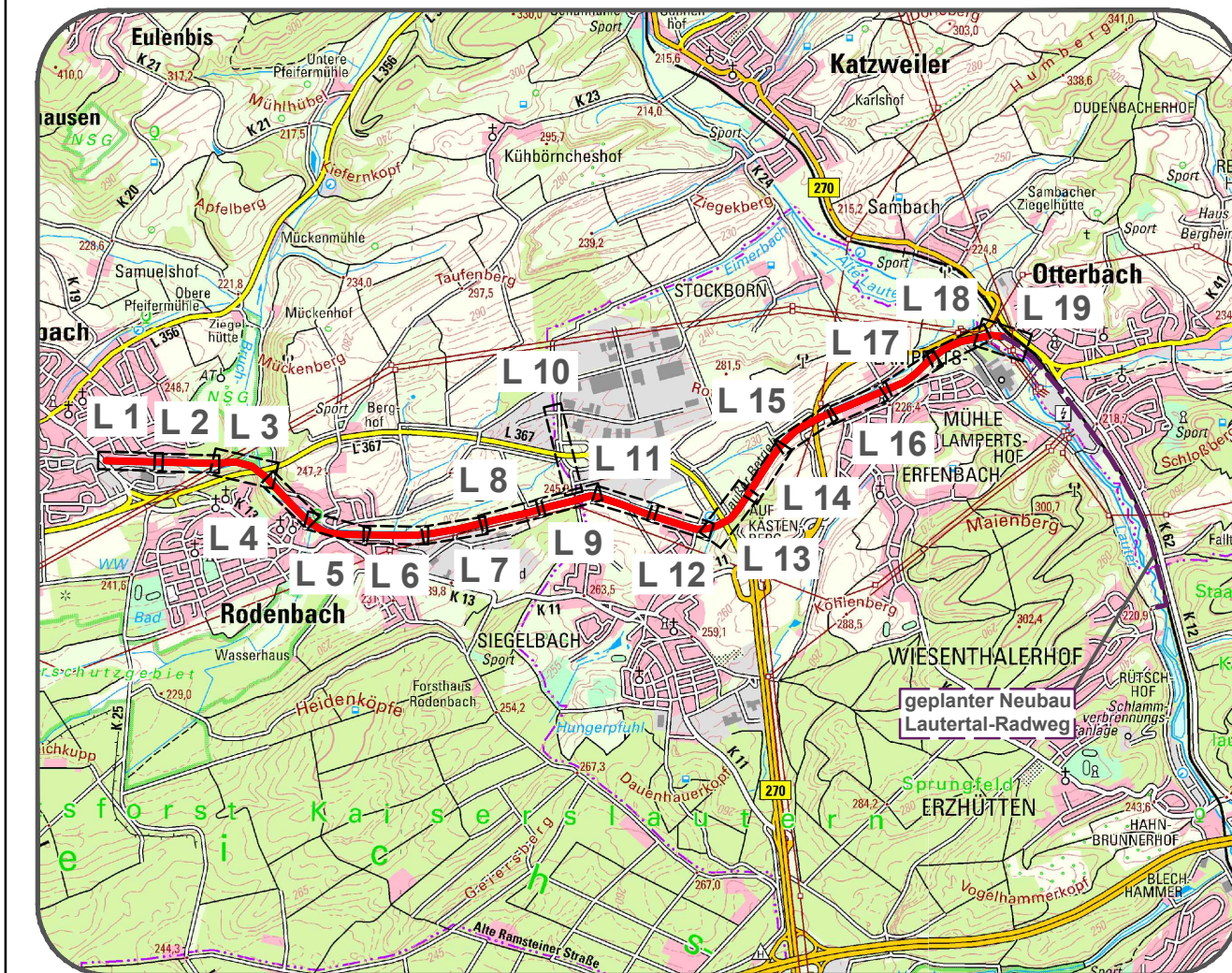
- 1.1 S** Bauzeitlicher Schutz angrenzender Gehölzbestände
- 1.2 S** Verpflanzen von Jungbäumen
- 2 S** Amphibienschutzzaun

Vermeidungsmaßnahmen

- CEF 1** Entwicklung von Lebensraum für Reptilien
- CEF 2** Entwicklung von Lebensraum für Reptilien
- FCS 1** Etablierung günstiger Habitatbedingungen für Reptilien
- Vart 1** Bauzeitbeschränkung
- Vart 2** Schutzzaun / Vergrämung (Reptilien, Amphibien)
- Vart 2a** Anlage Reptilienhabitate in Bahnböschung
- Vart 3** Bauzeitbeschränkung
- Vart 4.1** Habitatstrukturen für die Zauneidechse
- Vart 4.2** Habitatstrukturen für die Zauneidechse
- Vart 5.1** Habitataufwertung für Reptilien
- Vart 5.2** Habitataufwertung für Reptilien
- Vart 6** Ausweichlebensraum für Reptilien
- Vart 7** Anlage Reptilienhabitate in Bahnböschung

Maßnahmen für Natur und Landschaft

Legendenblatt



Quelle Topogr. Karte: ©GeoBasis-DE / LVermGeoRP2017

Entwurfsbearbeitung: SCHÖNHOFEN Ingenieure Hertelsbrunnenring 5 67657 Kaiserslautern Tel.: 06 31 / 3 41 24 - 0 Fax: 06 31 / 4 37 45 E-Mail: info@si-kl.de	Projekt-Nr.: 2017.006	
	Datum	Name
	bearbeitet: Sep. 2022	Haag
	gezeichnet: Sep. 2022	Pisalski
	geprüft: Sep. 2022	Haag

FESTSTELLUNGSENTWURF

		Unterlage: 9.2 DECKBLATT	Blatt-Nr.: 0a
Weilerbach Rodenbach Otterbach Kaiserslautern		Trassennahe Maßnahmen	
Maßstab:			
Neubau Bachbahn-Radweg Abschnitt Weilerbach - Otterbach			
aufgestellt, den 19.12.2022 gez. Bonhagen Weilerbach	aufgestellt, den 19.12.2022 gez. Schick Rodenbach		
aufgestellt, den 20.12.2022 gez. Reschke Otterbach	aufgestellt, den 20.12.2022 gez. Kiefer Kaiserslautern		